

INVENTAR DES UNTERIRDISCHEN DURLACH  
EIS- UND BIERKELLER  
TECHNISCHES BLATT

OBJEKT : Keller 1 Bergwaldstraße 14 (unterer - - )

1. ÖRTLICHKEIT :

Stadtkreis Karlsruhe  
TK 5 7016.5 Durlach

Stadtteil Durlach  
TK 25 7016 Karlsruhe Süd

Straße: Bergwaldstraße 14  
Flurstück 50771 / 1

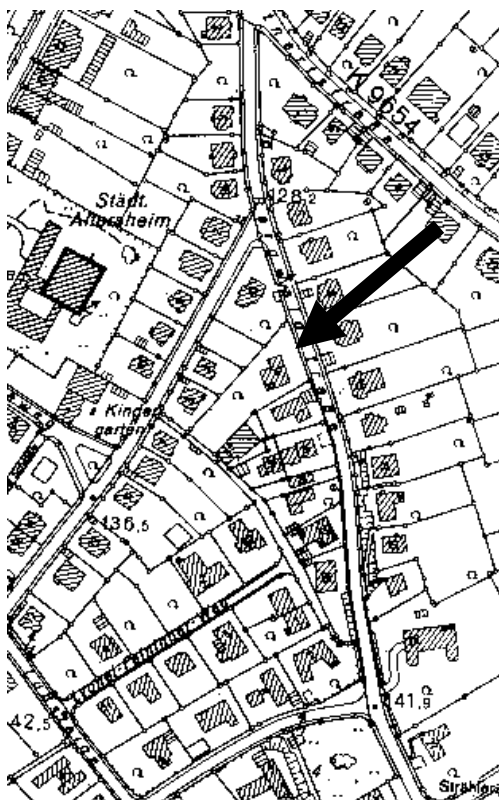
Eigentümer:

Gauss-Krüger-Koordinaten :

rechts : 61 875

hoch : 28.760

Höhe: 132



2. LAGE

	<input checked="" type="checkbox"/> bekannt	<input type="checkbox"/> unbekannt	<input type="checkbox"/> vermutet oder unsicher
direkter Zugang	<input checked="" type="checkbox"/> vorhanden	<input type="checkbox"/> nicht vorhanden	

3. QUELLEN

- ☒ Vororterkundung
- ☐ Grabung oder Sondierung
- ☐ Neufund      ☐ nicht im Kontext
- ☐ im Kontext
- ☐ mündliche Berichte (Überlieferung)
- ☐ Bibliografie (Referenz)
- ☒ Archiv oder alte Karten (Referenz)

Erhebung : 2005  
Verfasser : Erich Knust

GLA Karlsruhe 348 Nr. 2296

INVENTAR DES UNTERIRDISCHEN DURLACH  
EIS- UND BIERKELLER  
TECHNISCHES BLATT

**OBJEKT : Keller 1 Bergwaldstraße 14 (unterer - - )**

**4. BESCHREIBUNG**

Keller hat auch straßenseitig  
Abschluss im anstehenden Felsen  
einzeiliger Keller  
enge Zugangstreppe und Aufzugschacht

Überlieferung

- ☐ mündliche  
☐ schriftlicher Bericht  
☐ Archiv

Grundlage ☒ eigene Beobachtungen

**5. DATIERUNG**

Erbauer ☐ bekannt ☒ vermutet (Delger durch Stadtbaumeister Bull)  
Baujahr ☐ bekannt ☐ vermutet ☐ unbekannt  
ermittelt durch ☐ Archiv ☐ Messungen, Analysen  
☐ Typologie ☐ Umfeld, Kontext

**6. ERHALTUNG**

Zustand ☐ gut ☒ mittel ☐ schlecht ☐ zerstört ☐ unbekannt  
Gewölbe ☒ intakt ☐ geschädigt ☐ unbekannt  
Schächte ☐ offen ☐ verschlossen ☐ unbekannt  
Fasslager ☐ vorhanden ☐ nicht vorhanden ☐ unbekannt  
Objekt bedroht: ☒ nein ☐ ja  
Problem:

**7. NUTZUNG**

heute ☐ ungenutzt ☒ genutzt als Garage  
Luftschutz Nutzung ☒ bekannt, erkennbar ☐ vermutet ☐ unbekannt  
Nutzung auch

**8. DOKUMENTATION (durch die Höhlenforscherguppe Karlsruhe)**

eigene Vermessung ☐ Plan vorhanden ☐ nicht vorhanden  
☐ Fremdplan vorhanden  
Fotos ☐ analog vorhanden ☒ digital vorhanden



INVENTAR DES UNTERIRDISCHEN DURLACH  
EIS- UND BIERKELLER  
TECHNISCHES BLATT

**OBJEKT : Keller 2 Bergwaldstraße 14 (oberer - - )**

**1. ÖRTLICHKEIT :**

Stadtkreis Karlsruhe  
TK 5 7016.5 Durlach

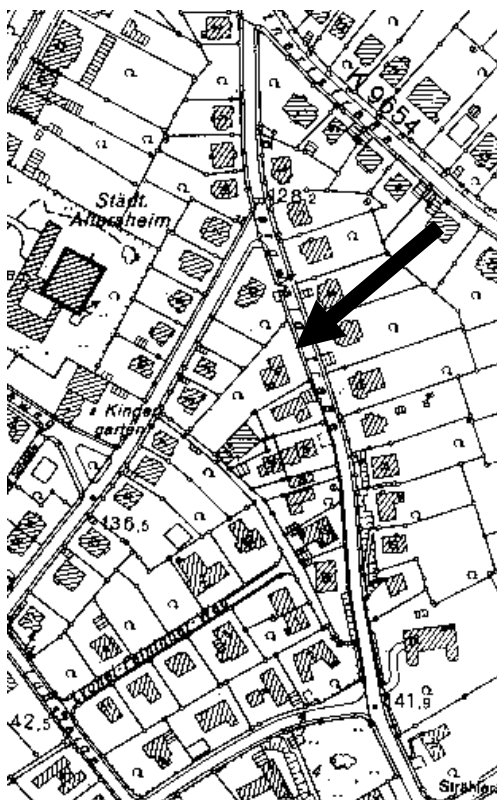
Stadtteil Durlach  
TK 25 7016 Karlsruhe Süd

Straße: Bergwaldstraße 14  
Flurstück 50771 / 1

Eigentümer:

Gauss-Krüger-Koordinaten :  
rechts : 61 880

Kataster Nr. 7019/9  
hoch : 28.750      Höhe: 132



**2. LAGE**

	<input checked="" type="checkbox"/> bekannt	<input type="checkbox"/> unbekannt	<input type="checkbox"/> vermutet oder unsicher
direkter Zugang	<input checked="" type="checkbox"/> vorhanden	<input type="checkbox"/> nicht vorhanden	

**3. QUELLEN**

<input checked="" type="checkbox"/> Vororterkundung	Erhebung : 2005
<input type="checkbox"/> Grabung oder Sondierung	Verfasser : Erich Knust
<input type="checkbox"/> Neufund	<input type="checkbox"/> nicht im Kontext
	<input type="checkbox"/> im Kontext
<input type="checkbox"/> mündliche Berichte (Überlieferung)	
<input type="checkbox"/> Bibliografie (Referenz)	
<input checked="" type="checkbox"/> Archiv oder alte Karten (Referenz)	GLA Karlsruhe 348 Nr. 2296

INVENTAR DES UNTERIRDISCHEN DURLACH  
EIS- UND BIERKELLER  
TECHNISCHES BLATT

**OBJEKT : Keller 2 Bergwaldstraße 14 (oberer - - )**

**4. BESCHREIBUNG**

Zweizeiliger Keller, nur ein Zugang  
vorhanden. zweiter Zugang verschlossen  
enge Treppe, Aufzugsschacht

Überlieferung ☐ mündliche  
☐ schriftlicher Bericht  
☐ Archiv

Grundlage ☒ eigene Beobachtungen

**5. DATIERUNG**

Erbauer ☐ bekannt ☒ vermutet (Delger durch Stadtbaumeister Bull)  
Baujahr ☐ bekannt ☐ vermutet ☐ unbekannt  
ermittelt durch ☐ Archiv ☐ Messungen, Analysen  
☐ Typologie ☐ Umfeld, Kontext

**6. ERHALTUNG**


Zustand ☐ gut ☒ mittel ☐ schlecht ☐ zerstört ☐ unbekannt  
Gewölbe ☐ intakt ☒ geschädigt ☐ unbekannt  
Schächte ☐ offen ☒ verschlossen ☐ unbekannt  
Fasslager ☒ vorhanden ☐ nicht vorhanden ☐ unbekannt  
Objekt bedroht: ☐ nein ☒ ja  
Problem: die hinteren Räume sind teilweise verfüllt.

**7. NUTZUNG**

heute ☐ ungenutzt ☒ genutzt als Garage  
Luftschutz Nutzung ☒ bekannt, erkennbar ☐ vermutet ☐ unbekannt  
Nutzung auch

**8. DOKUMENTATION (durch die Höhlenforschergruppe Karlsruhe)**

eigene Vermessung ☒ Plan vorhanden ☐ nicht vorhanden  
☐ Fremdplan vorhanden  
Fotos ☐ analog vorhanden ☐ digital vorhanden



INVENTAR DES UNTERIRDISCHEN DURLACH  
EIS- UND BIERKELLER  
TECHNISCHES BLATT

OBJEKT : Keller Bergwaldstraße 14 A

1. ÖRTLICHKEIT :

Stadtkreis Karlsruhe  
TK 5 7016.5 Durlach

Stadtteil Durlach  
TK 25 7016 Karlsruhe - Süd

Straße: Bergwaldstraße 14 A  
Flurstück 50770

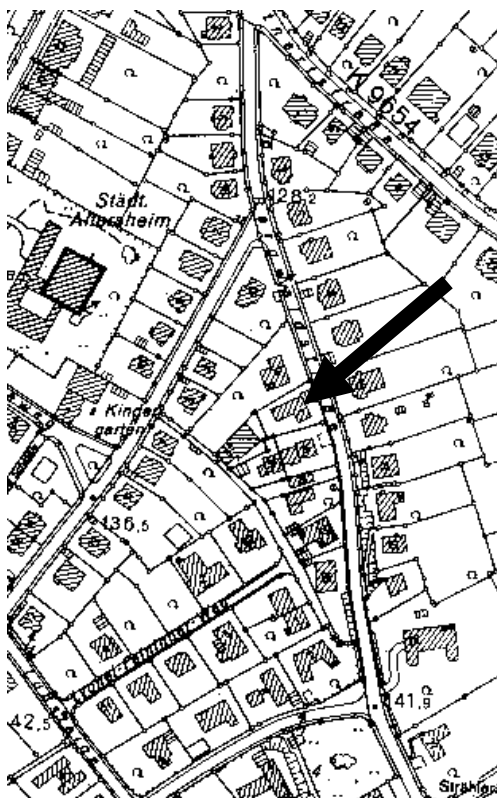
Eigentümer:

Gauss-Krüger-Koordinaten :

rechts : 61 890

hoch : 28.720

Höhe: 133



2. LAGE

	<input checked="" type="checkbox"/> bekannt	<input type="checkbox"/> unbekannt	<input type="checkbox"/> vermutet oder unsicher
direkter Zugang	<input checked="" type="checkbox"/> vorhanden	<input type="checkbox"/> nicht vorhanden	

3. QUELLEN

- ☒ Vororterkundung
- ☐ Grabung oder Sondierung
- ☐ Neufund ☐ nicht im Kontext ☐ im Kontext
- ☐ mündliche Berichte (Überlieferung)
- ☒ Bibliografie (Referenz)
- ☐ Archiv oder alte Karten (Referenz)

Erhebung : 2003  
Verfasser : Erich Knust

Intelligenz- und Provinzialblatt für Durlach Nr. 22  
(1997)

INVENTAR DES UNTERIRDISCHEN DURLACH  
EIS- UND BIERKELLER  
TECHNISCHES BLATT

**OBJEKT : Keller Bergwaldstraße 14 A**

**4. BESCHREIBUNG**

vollständig gereinigter Keller, zwei-  
geschossig, zweizeiliger Keller  
Rampe zur Einfahrt  
zwei Zugänge in einen Keller

Überlieferung ☒ mündliche  
☒ schriftlicher Bericht  
☐ Archiv

Grundlage ☒ eigene Beobachtungen

**5. DATIERUNG**

Erbauer	<input type="checkbox"/> bekannt	<input type="checkbox"/> vermutet	<input checked="" type="checkbox"/> unbekannt
Baujahr	<input type="checkbox"/> bekannt	<input type="checkbox"/> vermutet	<input checked="" type="checkbox"/> unbekannt
ermittelt durch		<input type="checkbox"/> Archiv	<input type="checkbox"/> Messungen, Analysen
	<input type="checkbox"/> Typologie		<input type="checkbox"/> Umfeld, Kontext

**6. ERHALTUNG**

Zustand	<input checked="" type="checkbox"/> gut	<input type="checkbox"/> mittel	<input type="checkbox"/> schlecht	<input type="checkbox"/> zerstört	<input type="checkbox"/> unbekannt
Gewölbe	<input checked="" type="checkbox"/> intakt	<input type="checkbox"/> geschädigt		<input type="checkbox"/> unbekannt	
Schächte	<input type="checkbox"/> offen	<input type="checkbox"/> verschlossen		<input checked="" type="checkbox"/> unbekannt	
Fasslager	<input checked="" type="checkbox"/> vorhanden	<input type="checkbox"/> nicht vorhanden		<input type="checkbox"/> unbekannt	
Objekt bedroht:	<input checked="" type="checkbox"/> nein	<input type="checkbox"/> ja			

Problem:

**7. NUTZUNG**

heute	<input type="checkbox"/> ungenutzt	<input checked="" type="checkbox"/> genutzt als Keller
Luftschutz Nutzung	<input type="checkbox"/> bekannt, erkennbar	<input checked="" type="checkbox"/> vermutet <input type="checkbox"/> unbekannt
Nutzung auch		

**8. DOKUMENTATION (durch die Höhlenforscherguppe Karlsruhe)**

eigene Vermessung	<input checked="" type="checkbox"/> Plan vorhanden	<input type="checkbox"/> nicht vorhanden
	<input type="checkbox"/> Fremdplan vorhanden	
Fotos	<input checked="" type="checkbox"/> analog vorhanden	<input type="checkbox"/> digital vorhanden



INVENTAR DES UNTERIRDISCHEN DURLACH  
EIS- UND BIERKELLER  
TECHNISCHES BLATT

OBJEKT : Keller 1 Bergwaldstraße 16 (unterer)

1. ÖRTLICHKEIT :

Stadtkreis Karlsruhe  
TK 5 7016.5 DURLACH

Stadtteil Durlach  
TK 25 7016 Karlsruhe - Süd

Straße: Bergwaldstraße 16  
Flurstück 50769

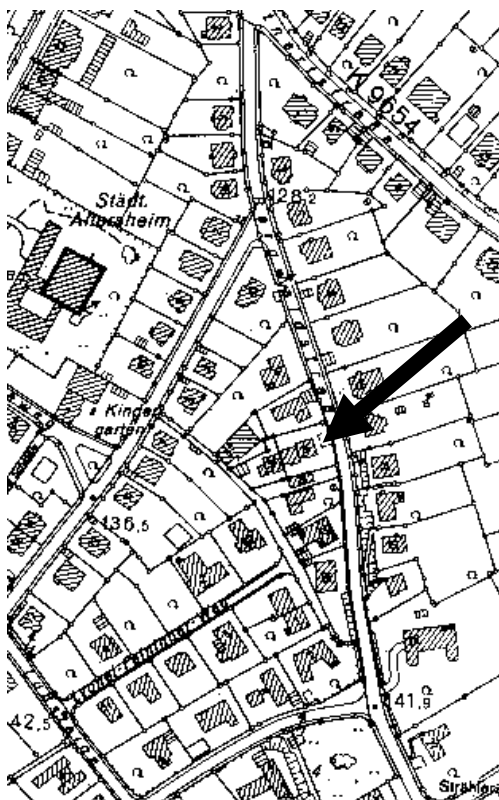
Eigentümer:

Gauss-Krüger-Koordinaten :

rechts : 61 895

hoch : 28.705

Höhe: 135



2. LAGE

	<input checked="" type="checkbox"/> bekannt	<input type="checkbox"/> unbekannt	<input type="checkbox"/> vermutet oder unsicher
direkter Zugang	<input checked="" type="checkbox"/> vorhanden	<input type="checkbox"/> nicht vorhanden	

3. QUELLEN

- ☒ Vororterkundung
- ☐ Grabung oder Sondierung
- ☐ Neufund ☐ nicht im Kontext ☐ im Kontext
- ☐ mündliche Berichte (Überlieferung)
- ☐ Bibliografie (Referenz)
- ☐ Archiv oder alte Karten (Referenz)

Erhebung : 2003  
Verfasser : Erich Knust

INVENTAR DES UNTERIRDISCHEN DURLACH  
EIS- UND BIERKELLER  
TECHNISCHES BLATT

**OBJEKT : Keller 1 Bergwaldstraße 16 (unterer)**

**4. BESCHREIBUNG**

Keller mit Querversatz

Keller mit Verbindungsgang zu  
einem zerstörten hinteren Kellerteil  
Zugang durch die modernen Raum

Überlieferung ☐ mündliche  
☐ schriftlicher Bericht  
☐ Archiv

Grundlage ☒ eigene Beobachtungen

**5. DATIERUNG**

Erbauer	<input type="checkbox"/> bekannt	<input type="checkbox"/> vermutet	<input checked="" type="checkbox"/> unbekannt
Baujahr	<input type="checkbox"/> bekannt	<input type="checkbox"/> vermutet	<input checked="" type="checkbox"/> unbekannt
ermittelt durch		<input type="checkbox"/> Archiv	<input type="checkbox"/> Messungen, Analysen
	<input type="checkbox"/> Typologie		<input type="checkbox"/> Umfeld, Kontext

**6. ERHALTUNG**

Zustand	<input type="checkbox"/> gut	<input checked="" type="checkbox"/> mittel	<input type="checkbox"/> schlecht	<input checked="" type="checkbox"/> zerstört	<input type="checkbox"/> unbekannt
Gewölbe	<input checked="" type="checkbox"/> intakt	<input type="checkbox"/> geschädigt		<input type="checkbox"/> unbekannt	
Schächte	<input type="checkbox"/> offen	<input checked="" type="checkbox"/> verschlossen		<input type="checkbox"/> unbekannt	
Fasslager	<input checked="" type="checkbox"/> vorhanden	<input type="checkbox"/> nicht vorhanden		<input type="checkbox"/> unbekannt	
Objekt bedroht:	<input checked="" type="checkbox"/> nein	<input type="checkbox"/> ja			

Problem:

**7. NUTZUNG**

heute	<input checked="" type="checkbox"/> ungenutzt	<input type="checkbox"/> genutzt	<input type="checkbox"/> unbekannt
Luftschutz Nutzung	<input checked="" type="checkbox"/> bekannt, erkennbar	<input type="checkbox"/> vermutet	<input type="checkbox"/> unbekannt
Nutzung auch			

**8. DOKUMENTATION (durch die Höhlenforschergruppe Karlsruhe)**

eigene Vermessung	<input checked="" type="checkbox"/> Plan vorhanden	<input type="checkbox"/> nicht vorhanden
	<input type="checkbox"/> Fremdplan vorhanden	
Fotos	<input checked="" type="checkbox"/> analog vorhanden	<input type="checkbox"/> digital vorhanden





INVENTAR DES UNTERIRDISCHEN DURLACH  
EIS- UND BIERKELLER  
TECHNISCHES BLATT

OBJEKT : Keller 2 Bergwaldstraße 16 (oberer)

1. ÖRTLICHKEIT :

Stadtkreis Karlsruhe  
TK 5 7016.5 DURLACH

Stadtteil Durlach  
TK 25 7016 Karlsruhe - Süd

Straße: Bergwaldstraße 16  
Flurstück 50769

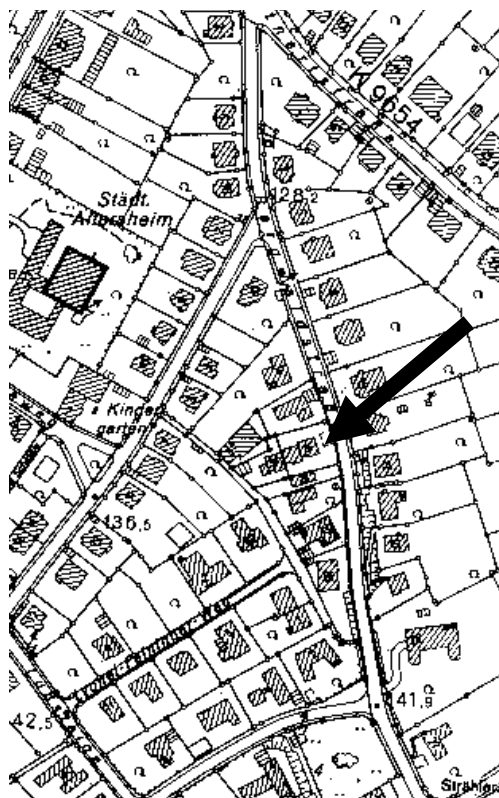
Eigentümer:

Gauss-Krüger-Koordinaten :

rechts : 61 895

hoch : 28.695

Höhe: 135



2. LAGE

	<input checked="" type="checkbox"/> bekannt	<input type="checkbox"/> unbekannt	<input type="checkbox"/> vermutet oder unsicher
direkter Zugang	<input checked="" type="checkbox"/> vorhanden	<input type="checkbox"/> nicht vorhanden	

3. QUELLEN

- ☒ Vororterkundung
- ☐ Grabung oder Sondierung
- ☐ Neufund ☐ nicht im Kontext ☐ im Kontext
- ☐ mündliche Berichte (Überlieferung)
- ☐ Bibliografie (Referenz)
- ☐ Archiv oder alte Karten (Referenz)

Erhebung : 2003  
Verfasser : Erich Knust

INVENTAR DES UNTERIRDISCHEN DURLACH  
EIS- UND BIERKELLER  
TECHNISCHES BLATT

**OBJEKT : Keller 2 Bergwaldstraße 16 (oberer)**

**4. BESCHREIBUNG**

zweizeiliger Keller mit zwei Zugängen  
Zugang über breite Treppe

Überlieferung ☒ mündliche  
☐ schriftlicher Bericht  
☐ Archiv

Grundlage ☒ eigene Beobachtungen

**5. DATIERUNG**

Erbauer	<input type="checkbox"/> bekannt	<input type="checkbox"/> vermutet	<input checked="" type="checkbox"/> unbekannt
Baujahr	<input type="checkbox"/> bekannt	<input checked="" type="checkbox"/> vermutet	<input type="checkbox"/> unbekannt
ermittelt durch		<input type="checkbox"/> Archiv	<input type="checkbox"/> Messungen, Analysen
	<input type="checkbox"/> Typologie	<input checked="" type="checkbox"/> Kontext - 1840er Jahre	

**6. ERHALTUNG**

Zustand	<input type="checkbox"/> gut	<input checked="" type="checkbox"/> mittel	<input type="checkbox"/> schlecht	<input type="checkbox"/> zerstört	<input type="checkbox"/> unbekannt
Gewölbe	<input checked="" type="checkbox"/> intakt	<input type="checkbox"/> geschädigt		<input type="checkbox"/> unbekannt	
Schächte	<input type="checkbox"/> offen	<input checked="" type="checkbox"/> verschlossen		<input type="checkbox"/> unbekannt	
Fasslager	<input checked="" type="checkbox"/> vorhanden	<input type="checkbox"/> nicht vorhanden		<input type="checkbox"/> unbekannt	
Objekt bedroht:	<input checked="" type="checkbox"/> nein	<input type="checkbox"/> ja			

Problem:

**7. NUTZUNG**

heute	<input checked="" type="checkbox"/> ungenutzt	<input type="checkbox"/> genutzt	<input type="checkbox"/> unbekannt
Luftschutz Nutzung	<input checked="" type="checkbox"/> bekannt, erkennbar	<input type="checkbox"/> vermutet	<input type="checkbox"/> unbekannt
Nutzung auch			

**8. DOKUMENTATION (durch die Höhlenforscherguppe Karlsruhe)**

eigene Vermessung	<input checked="" type="checkbox"/> Plan vorhanden	<input type="checkbox"/> nicht vorhanden
	<input type="checkbox"/> Fremdplan vorhanden	
Fotos	<input checked="" type="checkbox"/> analog vorhanden	<input type="checkbox"/> digital vorhanden



Aufgestellt: höhlenforscherguppe karlsruhe  
Karlsruhe 15. März 2006 Erich KNUST

INVENTAR DES UNTERIRDISCHEN DURLACH  
EIS- UND BIERKELLER  
TECHNISCHES BLATT

OBJEKT : Keller Bergwaldstraße 18

1. ÖRTLICHKEIT :

Stadtkreis Karlsruhe  
TK 5 7016.5 DURLACH

Stadtteil Durlach  
TK 25 7016 Karlsruhe - Süd

Straße: Bergwaldstraße 18  
Flurstück 50766

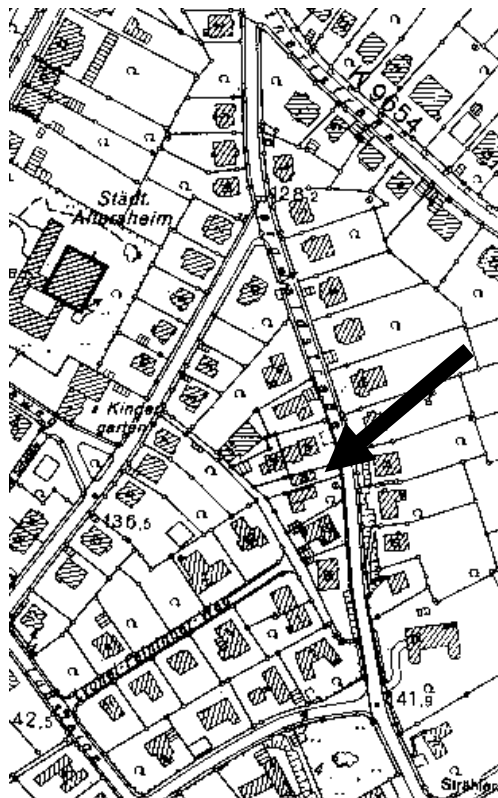
Eigentümer:

Gauss-Krüger-Koordinaten :

rechts : 62 000

hoch : 28.690

Höhe: 136



2. LAGE

	<input checked="" type="checkbox"/> bekannt	<input type="checkbox"/> unbekannt	<input type="checkbox"/> vermutet oder unsicher
direkter Zugang	<input checked="" type="checkbox"/> vorhanden	<input type="checkbox"/> nicht vorhanden	

3. QUELLEN

- ☒ Vororterkundung
- ☐ Grabung oder Sondierung
- ☐ Neufund ☐ nicht im Kontext ☐ im Kontext
- ☐ mündliche Berichte (Überlieferung)
- ☐ Bibliografie (Referenz)
- ☐ Archiv oder alte Karten (Referenz)

Erhebung : 2003  
Verfasser : Erich Knust

INVENTAR DES UNTERIRDISCHEN DURLACH  
EIS- UND BIERKELLER  
TECHNISCHES BLATT

**OBJEKT : Keller Bergwaldstraße 18**

**4. BESCHREIBUNG**

Überlieferung ☐ mündliche  
☐ schriftlicher Bericht  
☐ Archiv

Grundlage ☒ eigene Beobachtungen

**5. DATIERUNG**

Erbauer	<input type="checkbox"/> bekannt	<input type="checkbox"/> vermutet	<input checked="" type="checkbox"/> unbekannt
Baujahr	<input type="checkbox"/> bekannt	<input checked="" type="checkbox"/> vermutet	<input type="checkbox"/> unbekannt
ermittelt durch		<input type="checkbox"/> Archiv	<input type="checkbox"/> Messungen, Analysen
	<input type="checkbox"/> Typologie	<input checked="" type="checkbox"/> Kontext - 1840er Jahre	

**6. ERHALTUNG**

Zustand	<input type="checkbox"/> gut	<input checked="" type="checkbox"/> mittel	<input type="checkbox"/> schlecht	<input type="checkbox"/> zerstört	<input type="checkbox"/> unbekannt
Gewölbe	<input checked="" type="checkbox"/> intakt	<input type="checkbox"/> geschädigt		<input type="checkbox"/> unbekannt	
Schächte	<input checked="" type="checkbox"/> offen	<input checked="" type="checkbox"/> verschlossen		<input type="checkbox"/> unbekannt	
Fasslager	<input type="checkbox"/> vorhanden	<input checked="" type="checkbox"/> nicht vorhanden		<input type="checkbox"/> unbekannt	
Objekt bedroht:	<input checked="" type="checkbox"/> nein	<input type="checkbox"/> ja			

Problem:

**7. NUTZUNG**

heute	<input checked="" type="checkbox"/> ungenutzt	<input type="checkbox"/> genutzt	<input type="checkbox"/> unbekannt
Luftschutz Nutzung	<input checked="" type="checkbox"/> bekannt, erkennbar	<input type="checkbox"/> vermutet	<input type="checkbox"/> unbekannt
Nutzung auch			

**8. DOKUMENTATION (durch die Höhlenforschergruppe Karlsruhe)**

eigene Vermessung	<input checked="" type="checkbox"/> Plan vorhanden	<input type="checkbox"/> nicht vorhanden
	<input type="checkbox"/> Fremdplan vorhanden	
Fotos	<input checked="" type="checkbox"/> analog vorhanden	<input type="checkbox"/> digital vorhanden



Aufgestellt: höhlenforschergruppe karlsruhe  
Karlsruhe 15. März 2006 Erich KNUST

INVENTAR DES UNTERIRDISCHEN DURLACH  
EIS- UND BIERKELLER  
TECHNISCHES BLATT

OBJEKT : Keller 1 Bergwaldstraße 20 (unterer - - )

1. ÖRTLICHKEIT :

Stadtkreis Karlsruhe  
TK 5 7016.5 DURLACH

Stadtteil Durlach  
TK 25 7016 Karlsruhe - Süd

Straße: Bergwaldstraße 20  
Flurstück 50765 / 1

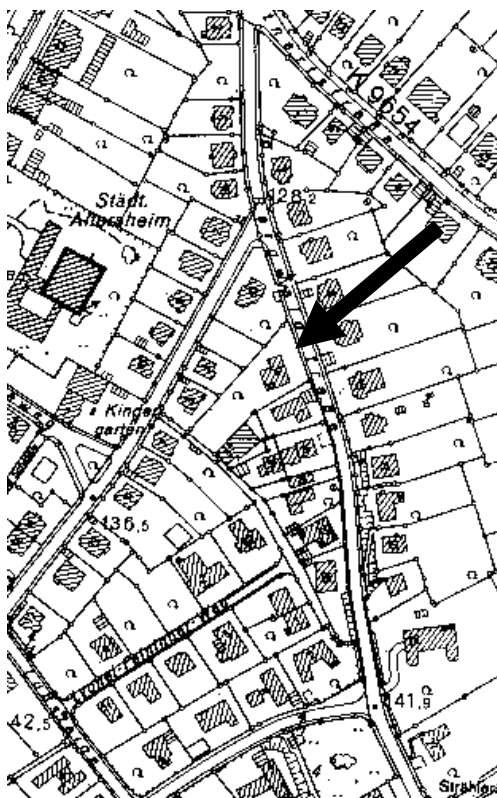
Eigentümer:

Gauss-Krüger-Koordinaten :

rechts : 62.000

hoch : 28.685

Höhe: 136



2. LAGE

<input checked="" type="checkbox"/> bekannt	<input type="checkbox"/> unbekannt	<input type="checkbox"/> vermutet oder unsicher
direkter Zugang <input type="checkbox"/> vorhanden	<input checked="" type="checkbox"/> nicht vorhanden	

3. QUELLEN

- ☒ Vororterkundung
- ☐ Grabung oder Sondierung
- ☐ Neufund ☐ nicht im Kontext ☐ im Kontext
- ☐ mündliche Berichte (Überlieferung)
- ☐ Bibliografie (Referenz)
- ☐ Archiv oder alte Karten (Referenz)

Erhebung : 2004  
Verfasser : Erich Knust

INVENTAR DES UNTERIRDISCHEN DURLACH  
EIS- UND BIERKELLER  
TECHNISCHES BLATT

OBJEKT : Keller 1 Bergwaldstraße 20 (unterer - - )

4. BESCHREIBUNG

Überlieferung ☐ mündliche  
☐ schriftlicher Bericht  
☐ Archiv

Grundlage ☒ eigene Beobachtungen

5. DATIERUNG

Erbauer	<input type="checkbox"/> bekannt	<input type="checkbox"/> vermutet	<input checked="" type="checkbox"/> unbekannt
Baujahr	<input type="checkbox"/> bekannt	<input type="checkbox"/> vermutet	<input checked="" type="checkbox"/> unbekannt
ermittelt durch		<input type="checkbox"/> Archiv	<input type="checkbox"/> Messungen, Analysen
	<input type="checkbox"/> Typologie		<input type="checkbox"/> Umfeld, Kontext

6. ERHALTUNG

Zustand	<input type="checkbox"/> gut	<input checked="" type="checkbox"/> mittel	<input type="checkbox"/> schlecht	<input type="checkbox"/> zerstört	<input type="checkbox"/> unbekannt
Gewölbe	<input checked="" type="checkbox"/> intakt	<input type="checkbox"/> geschädigt		<input type="checkbox"/> unbekannt	
Schächte	<input type="checkbox"/> offen	<input checked="" type="checkbox"/> verschlossen		<input type="checkbox"/> unbekannt	
Fasslager	<input type="checkbox"/> vorhanden	<input checked="" type="checkbox"/> nicht vorhanden		<input type="checkbox"/> unbekannt	
Objekt bedroht:	<input type="checkbox"/> nein	<input type="checkbox"/> ja			

Problem:

7. NUTZUNG

heute	<input checked="" type="checkbox"/> ungenutzt	<input type="checkbox"/> genutzt	<input type="checkbox"/> unbekannt
Luftschutz Nutzung	<input checked="" type="checkbox"/> bekannt, erkennbar	<input type="checkbox"/> vermutet	<input type="checkbox"/> unbekannt
Nutzung auch			

8. DOKUMENTATION (durch die Höhlenforscherguppe Karlsruhe)

eigene Vermessung	<input type="checkbox"/> Plan vorhanden	<input checked="" type="checkbox"/> nicht vorhanden
	<input type="checkbox"/> Fremdplan vorhanden	
Fotos	<input type="checkbox"/> analog vorhanden	<input type="checkbox"/>
digital vorhanden		



INVENTAR DES UNTERIRDISCHEN DURLACH  
EIS- UND BIERKELLER  
TECHNISCHES BLATT

OBJEKT : Keller 2 Bergwaldstraße 20 (oberer - - )

1. ÖRTLICHKEIT :

Stadtkreis Karlsruhe  
TK 5 7016.5 DURLACH

Stadtteil Durlach  
TK 25 7016 Karlsruhe - Süd

Straße: Bergwaldstraße 20  
Flurstück 50765 / 1

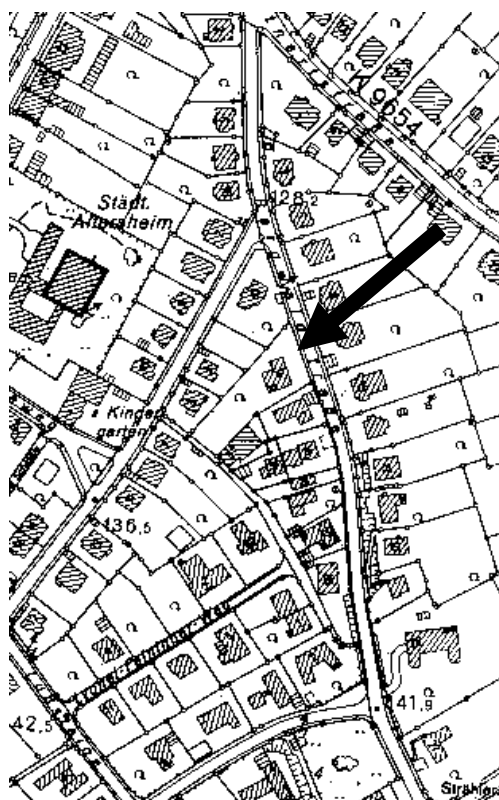
Eigentümer:

Gauss-Krüger-Koordinaten :

rechts : 62.005

hoch : 28.680

Höhe: 136



2. LAGE

	<input checked="" type="checkbox"/> bekannt	<input type="checkbox"/> unbekannt	<input type="checkbox"/> vermutet oder unsicher
direkter Zugang	<input type="checkbox"/> vorhanden	<input checked="" type="checkbox"/> nicht vorhanden	

3. QUELLEN

- ☒ Vororterkundung
- ☐ Grabung oder Sondierung
- ☐ Neufund ☐ nicht im Kontext ☐ im Kontext
- ☐ mündliche Berichte (Überlieferung)
- ☐ Bibliografie (Referenz)
- ☐ Archiv oder alte Karten (Referenz)

Erhebung : 2004  
Verfasser : Erich Knust



INVENTAR DES UNTERIRDISCHEN DURLACH  
EIS- UND BIERKELLER  
TECHNISCHES BLATT

OBJEKT : Keller 2 Bergwaldstraße 20 (oberer - - )

4. BESCHREIBUNG

Überlieferung ☐ mündliche  
☐ schriftlicher Bericht  
☐ Archiv

Grundlage ☒ eigene Beobachtungen

5. DATIERUNG

Erbauer	<input type="checkbox"/> bekannt	<input type="checkbox"/> vermutet	<input checked="" type="checkbox"/> unbekannt
Baujahr	<input type="checkbox"/> bekannt	<input type="checkbox"/> vermutet	<input checked="" type="checkbox"/> unbekannt
ermittelt durch		<input type="checkbox"/> Archiv	<input type="checkbox"/> Messungen, Analysen
	<input type="checkbox"/> Typologie		<input type="checkbox"/> Umfeld, Kontext

6. ERHALTUNG

Zustand	<input type="checkbox"/> gut	<input checked="" type="checkbox"/> mittel	<input type="checkbox"/> schlecht	<input type="checkbox"/> zerstört	<input type="checkbox"/> unbekannt
Gewölbe	<input checked="" type="checkbox"/> intakt	<input type="checkbox"/> geschädigt		<input type="checkbox"/> unbekannt	
Schächte	<input type="checkbox"/> offen	<input type="checkbox"/> verschlossen		<input type="checkbox"/> unbekannt	
Fasslager	<input checked="" type="checkbox"/> vorhanden	<input type="checkbox"/> nicht vorhanden		<input type="checkbox"/> unbekannt	
Objekt bedroht:	<input type="checkbox"/> nein	<input type="checkbox"/> ja			

Problem:

7. NUTZUNG

heute	<input checked="" type="checkbox"/> ungenutzt	<input type="checkbox"/> genutzt	<input type="checkbox"/> unbekannt
Luftschutz Nutzung	<input type="checkbox"/> bekannt, erkennbar	<input type="checkbox"/> vermutet	<input checked="" type="checkbox"/> unbekannt
Nutzung auch			

8. DOKUMENTATION (durch die Höhlenforschergruppe Karlsruhe)

eigene Vermessung	<input type="checkbox"/> Plan vorhanden	<input checked="" type="checkbox"/> nicht vorhanden
	<input type="checkbox"/> Fremdplan vorhanden	
Fotos	<input type="checkbox"/> analog vorhanden	<input type="checkbox"/> digital vorhanden





INVENTAR DES UNTERIRDISCHEN DURLACH  
EIS- UND BIERKELLER  
TECHNISCHES BLATT

OBJEKT : Keller 1 Bergwaldstraße 22 (unterer - - )

1. ÖRTLICHKEIT :

Stadtkreis Karlsruhe  
TK 5 7016.5 DURLACH

Stadtteil Durlach  
TK 25 7016 Karlsruhe - Süd

Straße: Bergwaldstraße 22

Eigentümer:

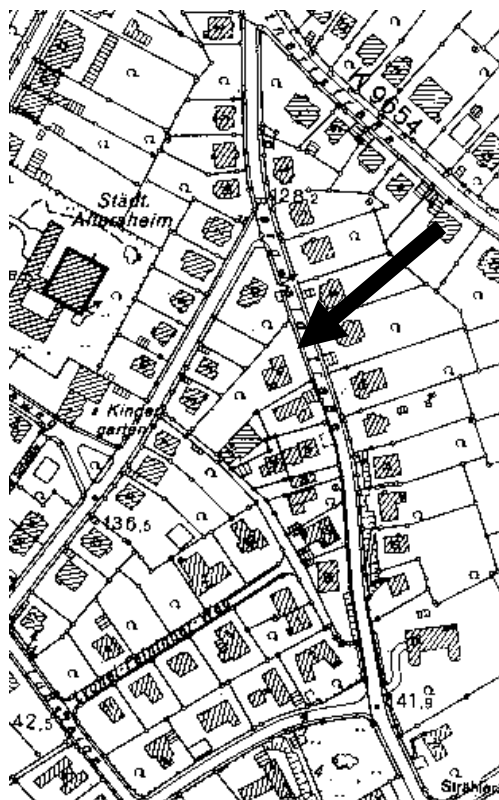
Flurstück 50760 / 1

Gauss-Krüger-Koordinaten :

rechts : 62.005

hoch : 28.670

Höhe: 137



2. LAGE

	<input checked="" type="checkbox"/> bekannt	<input type="checkbox"/> unbekannt	<input type="checkbox"/> vermutet oder unsicher
direkter Zugang	<input checked="" type="checkbox"/> vorhanden	<input type="checkbox"/> nicht vorhanden	

3. QUELLEN

- ☒ Vororterkundung
- ☐ Grabung oder Sondierung
- ☐ Neufund ☐ nicht im Kontext ☐ im Kontext
- ☐ mündliche Berichte (Überlieferung)
- ☐ Bibliografie (Referenz)
- ☐ Archiv oder alte Karten (Referenz)

Erhebung : 2004  
Verfasser : Erich Knust

INVENTAR DES UNTERIRDISCHEN DURLACH  
EIS- UND BIERKELLER  
TECHNISCHES BLATT

OBJEKT : Keller 1 Bergwaldstraße 22 (unterer - - )

4. BESCHREIBUNG

Überlieferung ☐ mündliche  
☐ schriftlicher Bericht  
☐ Archiv

Grundlage ☒ eigene Beobachtungen

5. DATIERUNG

Erbauer ☒ bekannt : Karl Weiß aus Karlsruhe  
Baujahr ☐ bekannt ☒ vermutet ☐ unbekannt  
ermittelt durch ☐ Archiv ☐ Messungen, Analysen  
☐ Typologie ☒ Kontext - 1840er Jahre

6. ERHALTUNG

Zustand ☐ gut ☒ mittel ☐ schlecht ☐ zerstört ☐ unbekannt  
Gewölbe ☒ intakt ☐ geschädigt ☐ unbekannt  
Schächte ☐ offen ☒ verschlossen ☐ unbekannt  
Fasslager ☒ vorhanden ☐ nicht vorhanden ☐ unbekannt  
Objekt bedroht: ☐ nein ☐ ja  
Problem:

7. NUTZUNG

heute ☒ ungenutzt ☐ genutzt ☐ unbekannt  
Luftschutz Nutzung ☐ bekannt, erkennbar ☐ vermutet ☒ unbekannt  
Nutzung auch

8. DOKUMENTATION (durch die Höhlenforscherguppe Karlsruhe)

eigene Vermessung ☐ Plan vorhanden ☒ nicht vorhanden  
☐ Fremdplan vorhanden  
Fotos ☐ analog vorhanden ☒ digital vorhanden



Aufgestellt:



höhlenforscherguppe karlsruhe  
Karlsruhe 15. März 2006 Erich KNUST

INVENTAR DES UNTERIRDISCHEN DURLACH  
EIS- UND BIERKELLER  
TECHNISCHES BLATT

OBJEKT : Keller 2 Bergwaldstraße 22 (oberer - - )

1. ÖRTLICHKEIT :

Stadtkreis Karlsruhe  
TK 5 7016.5 DURLACH

Stadtteil Durlach  
TK 25 7016 Karlsruhe - Süd

Straße: Bergwaldstraße 22

Eigentümer:

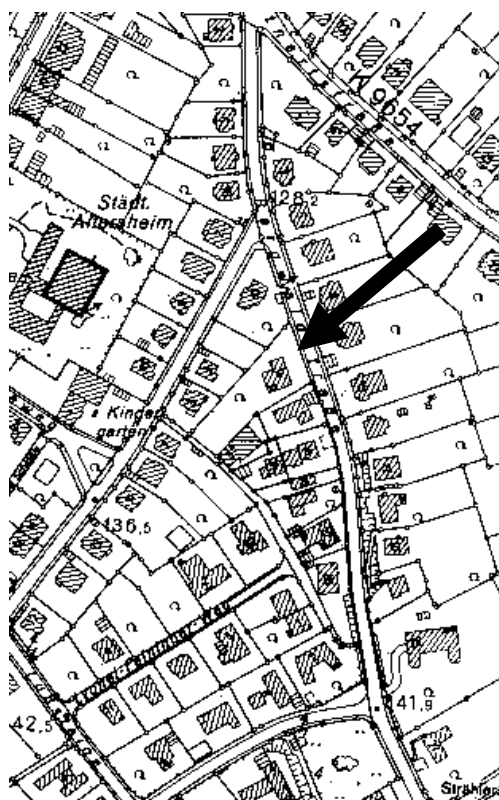
Flurstück 50760 / 1

Gauss-Krüger-Koordinaten :

rechts : 62.005

hoch : 28.660

Höhe: 137



2. LAGE

	<input checked="" type="checkbox"/> bekannt	<input type="checkbox"/> unbekannt	<input type="checkbox"/> vermutet oder unsicher
direkter Zugang	<input checked="" type="checkbox"/> vorhanden	<input type="checkbox"/> nicht vorhanden	

3. QUELLEN

- ☒ Vororterkundung
- ☐ Grabung oder Sondierung
- ☐ Neufund ☐ nicht im Kontext ☐ im Kontext
- ☐ mündliche Berichte (Überlieferung)
- ☐ Bibliografie (Referenz)
- ☐ Archiv oder alte Karten (Referenz)

Erhebung : 2004  
Verfasser : Erich Knust

INVENTAR DES UNTERIRDISCHEN DURLACH  
EIS- UND BIERKELLER  
TECHNISCHES BLATT

OBJEKT : Keller 2 Bergwaldstraße 22 (oberer - - )

#### 4. BESCHREIBUNG

Überlieferung ☐ mündliche  
☐ schriftlicher Bericht  
☐ Archiv

Grundlage ☒ eigene Beobachtungen

#### 5. DATIERUNG

Erbauer	<input type="checkbox"/> bekannt	<input type="checkbox"/> vermutet	<input checked="" type="checkbox"/> unbekannt
Baujahr	<input type="checkbox"/> bekannt	<input type="checkbox"/> vermutet	<input checked="" type="checkbox"/> unbekannt
ermittelt durch		<input type="checkbox"/> Archiv	<input type="checkbox"/> Messungen, Analysen
	<input type="checkbox"/> Typologie		<input type="checkbox"/> Umfeld, Kontext

#### 6. ERHALTUNG

Zustand	<input type="checkbox"/> gut	<input checked="" type="checkbox"/> mittel	<input type="checkbox"/> schlecht	<input type="checkbox"/> zerstört	<input type="checkbox"/> unbekannt
Gewölbe	<input checked="" type="checkbox"/> intakt	<input type="checkbox"/> geschädigt		<input type="checkbox"/> unbekannt	
Schächte	<input type="checkbox"/> offen	<input checked="" type="checkbox"/> verschlossen		<input type="checkbox"/> unbekannt	
Fasslager	<input type="checkbox"/> vorhanden	<input type="checkbox"/> nicht vorhanden		<input type="checkbox"/> unbekannt	
Objekt bedroht:	<input type="checkbox"/> nein	<input type="checkbox"/> ja			

Problem:

#### 7. NUTZUNG

heute	<input checked="" type="checkbox"/> ungenutzt	<input type="checkbox"/> genutzt	<input type="checkbox"/> unbekannt
Luftschutz Nutzung	<input type="checkbox"/> bekannt, erkennbar	<input type="checkbox"/> vermutet	<input checked="" type="checkbox"/> unbekannt
Nutzung auch			

#### 8. DOKUMENTATION (durch die Höhlenforscherguppe Karlsruhe)

eigene Vermessung	<input type="checkbox"/> Plan vorhanden	<input checked="" type="checkbox"/> nicht vorhanden
	<input type="checkbox"/> Fremdplan vorhanden	
Fotos	<input type="checkbox"/> analog vorhanden	<input type="checkbox"/> digital vorhanden



INVENTAR DES UNTERIRDISCHEN DURLACH  
EIS- UND BIERKELLER  
TECHNISCHES BLATT

OBJEKT : Keller 1 Bergwaldstraße 26 (unterer - - )

1. ÖRTLICHKEIT :

Stadtkreis Karlsruhe  
TK 5 7016.5 DURLACH

Stadtteil Durlach  
TK 25 7016 Karlsruhe - Süd

Straße: Bergwaldstraße 26  
Flurstück 50759

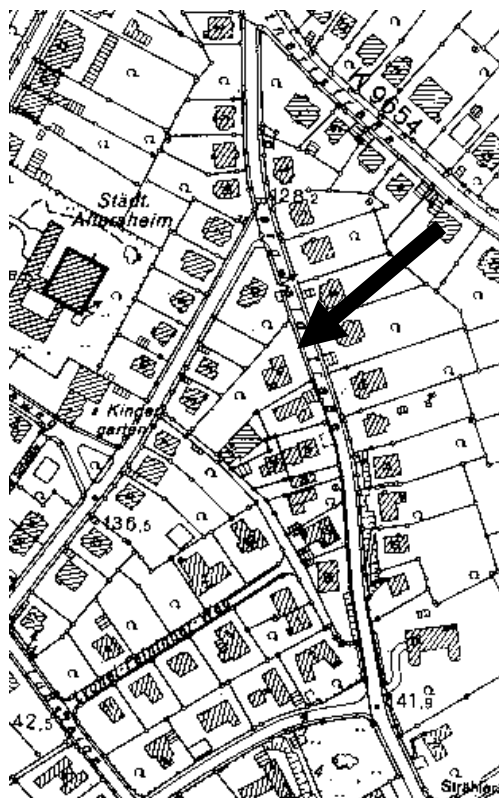
Eigentümer:

Gauss-Krüger-Koordinaten :

rechts : 62.005

hoch : 28.635

Höhe: 138



2. LAGE

	<input checked="" type="checkbox"/> bekannt	<input type="checkbox"/> unbekannt	<input type="checkbox"/> vermutet oder unsicher
direkter Zugang	<input checked="" type="checkbox"/> vorhanden	<input type="checkbox"/> nicht vorhanden	

3. QUELLEN

- ☒ Vororterkundung
- ☐ Grabung oder Sondierung
- ☐ Neufund ☐ nicht im Kontext ☐ im Kontext
- ☐ mündliche Berichte (Überlieferung)
- ☐ Bibliografie (Referenz)
- ☐ Archiv oder alte Karten (Referenz)

Erhebung : 2004  
Verfasser : Erich Knust

INVENTAR DES UNTERIRDISCHEN DURLACH  
EIS- UND BIERKELLER  
TECHNISCHES BLATT

OBJEKT : Keller 1 Bergwaldstraße 26 (unterer - - )

4. BESCHREIBUNG

Überlieferung ☐ mündliche  
☐ schriftlicher Bericht  
☐ Archiv

Grundlage ☒ eigene Beobachtungen

5. DATIERUNG

Erbauer ☒ bekannt : Heinrich Fels aus Karlsruhe  
Baujahr ☒ bekannt ☐ vermutet ☐ unbekannt  
ermittelt durch ☐ Archiv ☐ Messungen, Analysen  
☐ Typologie ☒ Umfeld, Kontext - 1844

6. ERHALTUNG

Zustand ☐ gut ☒ mittel ☐ schlecht ☐ zerstört ☐ unbekannt  
Gewölbe ☒ intakt ☐ geschädigt ☐ unbekannt  
Schächte ☐ offen ☒ verschlossen ☐ unbekannt  
Fasslager ☒ vorhanden ☐ nicht vorhanden ☐ unbekannt  
Objekt bedroht: ☐ nein ☐ ja  
Problem:

7. NUTZUNG

heute ☒ ungenutzt ☐ genutzt ☐ unbekannt  
Luftschutz Nutzung ☐ bekannt, erkennbar ☐ vermutet ☒ unbekannt  
Nutzung auch

8. DOKUMENTATION (durch die Höhlenforscherguppe Karlsruhe)

eigene Vermessung ☐ Plan vorhanden ☐ nicht vorhanden  
☐ Fremdplan vorhanden  
Fotos ☐ analog vorhanden ☐ digital vorhanden



Aufgestellt: höhlenforscherguppe karlsruhe  
Karlsruhe 15. März 2006 Erich KNUST

INVENTAR DES UNTERIRDISCHEN DURLACH  
EIS- UND BIERKELLER  
TECHNISCHES BLATT

OBJEKT : Keller 2 Bergwaldstraße 26 (mittlerer - - )

1. ÖRTLICHKEIT :

Stadtkreis Karlsruhe  
TK 5 7016.5 DURLACH

Stadtteil Durlach  
TK 25 7016 Karlsruhe - Süd

Straße: Bergwaldstraße 26  
Flurstück 50759

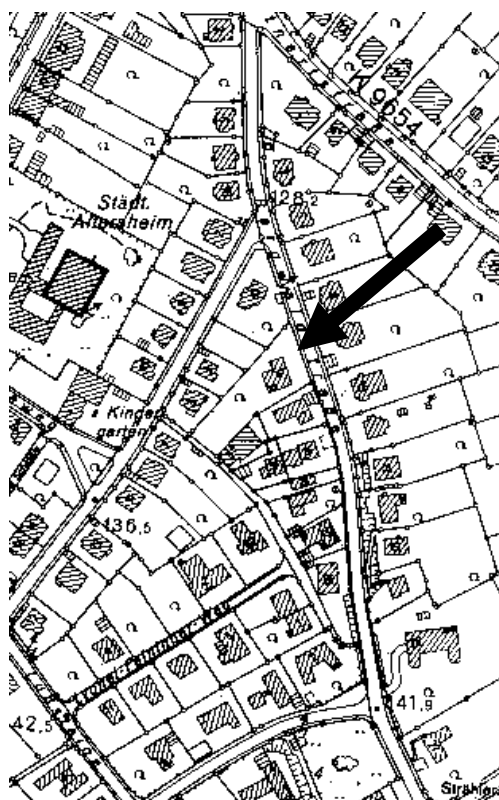
Eigentümer:

Gauss-Krüger-Koordinaten :

rechts : 62.005

hoch : 28.625

Höhe: 138



2. LAGE

<input checked="" type="checkbox"/> bekannt	<input type="checkbox"/> unbekannt	<input type="checkbox"/> vermutet oder unsicher
direkter Zugang <input type="checkbox"/> vorhanden	<input checked="" type="checkbox"/> nicht vorhanden	

3. QUELLEN

- ☒ Vororterkundung
- ☐ Grabung oder Sondierung
- ☐ Neufund ☐ nicht im Kontext ☐ im Kontext
- ☐ mündliche Berichte (Überlieferung)
- ☐ Bibliografie (Referenz)
- ☐ Archiv oder alte Karten (Referenz)

Erhebung : 2004  
Verfasser : Erich Knust



INVENTAR DES UNTERIRDISCHEN DURLACH  
EIS- UND BIERKELLER  
TECHNISCHES BLATT

**OBJEKT : Keller 2 Bergwaldstraße 26 (mittlerer - - )**

**4. BESCHREIBUNG**

Überlieferung ☐ mündliche  
☐ schriftlicher Bericht  
☐ Archiv

Grundlage ☒ eigene Beobachtungen

**5. DATIERUNG**

Erbauer	<input type="checkbox"/> bekannt	<input type="checkbox"/> vermutet	<input checked="" type="checkbox"/> unbekannt
Baujahr	<input type="checkbox"/> bekannt	<input type="checkbox"/> vermutet	<input checked="" type="checkbox"/> unbekannt
ermittelt durch		<input type="checkbox"/> Archiv	<input type="checkbox"/> Messungen, Analysen
	<input type="checkbox"/> Typologie		<input type="checkbox"/> Umfeld, Kontext

**6. ERHALTUNG**

Zustand	<input checked="" type="checkbox"/> gut	<input type="checkbox"/> mittel	<input type="checkbox"/> schlecht	<input type="checkbox"/> zerstört	<input type="checkbox"/> unbekannt
Gewölbe	<input checked="" type="checkbox"/> intakt	<input type="checkbox"/> geschädigt		<input type="checkbox"/> unbekannt	
Schächte	<input type="checkbox"/> offen	<input checked="" type="checkbox"/> verschlossen		<input type="checkbox"/> unbekannt	
Fasslager	<input type="checkbox"/> vorhanden	<input checked="" type="checkbox"/> nicht vorhanden		<input type="checkbox"/> unbekannt	
Objekt bedroht:	<input type="checkbox"/> nein	<input type="checkbox"/> ja			

Problem:

**7. NUTZUNG**

heute	<input checked="" type="checkbox"/> ungenutzt	<input type="checkbox"/> genutzt	<input type="checkbox"/> unbekannt
Luftschutz Nutzung	<input type="checkbox"/> bekannt, erkennbar	<input checked="" type="checkbox"/> vermutet	<input type="checkbox"/> unbekannt
Nutzung auch			

**8. DOKUMENTATION (durch die Höhlenforscherguppe Karlsruhe)**

eigene Vermessung	<input type="checkbox"/> Plan vorhanden	<input checked="" type="checkbox"/> nicht vorhanden
	<input type="checkbox"/> Fremdplan vorhanden	
Fotos	<input type="checkbox"/> analog vorhanden	<input checked="" type="checkbox"/> digital vorhanden





INVENTAR DES UNTERIRDISCHEN DURLACH  
EIS- UND BIERKELLER  
TECHNISCHES BLATT

OBJEKT : Keller 2 Bergwaldstraße 26 (oberer - - )

1. ÖRTLICHKEIT :

Stadtkreis Karlsruhe  
TK 5 7016.5 DURLACH

Stadtteil Durlach  
TK 25 7016 Karlsruhe - Süd

Straße: Bergwaldstraße 26  
Flurstück 50759

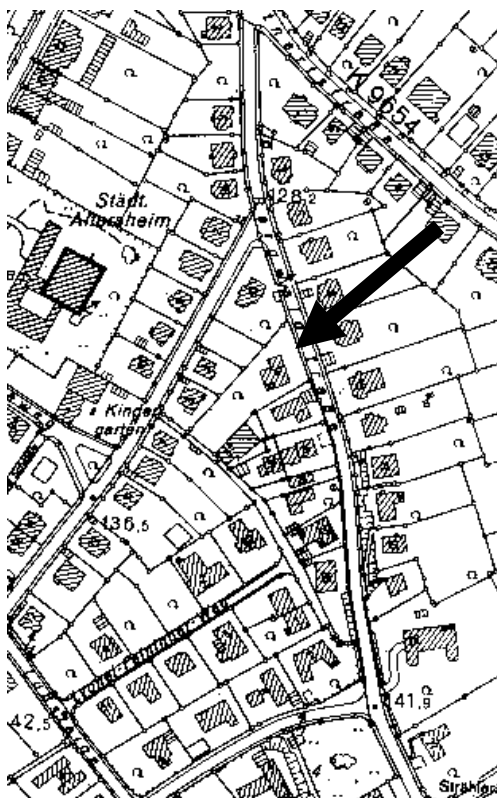
Eigentümer:

Gauss-Krüger-Koordinaten :

rechts : 62.005

hoch : 28.615

Höhe: 139



2. LAGE

	<input checked="" type="checkbox"/> bekannt	<input type="checkbox"/> unbekannt	<input type="checkbox"/> vermutet oder unsicher
direkter Zugang	<input checked="" type="checkbox"/> vorhanden	<input type="checkbox"/> nicht vorhanden	

3. QUELLEN

- ☒ Vororterkundung
- ☐ Grabung oder Sondierung
- ☐ Neufund ☐ nicht im Kontext ☐ im Kontext
- ☐ mündliche Berichte (Überlieferung)
- ☐ Bibliografie (Referenz)
- ☐ Archiv oder alte Karten (Referenz)

Erhebung : 2004  
Verfasser : Erich Knust

INVENTAR DES UNTERIRDISCHEN DURLACH  
EIS- UND BIERKELLER  
TECHNISCHES BLATT

OBJEKT : Keller 2 Bergwaldstraße 26 (oberer - - )

4. BESCHREIBUNG

Überlieferung ☐ mündliche  
☐ schriftlicher Bericht  
☐ Archiv

Grundlage ☒ eigene Beobachtungen

5. DATIERUNG

Erbauer	<input type="checkbox"/> bekannt	<input type="checkbox"/> vermutet	<input checked="" type="checkbox"/> unbekannt
Baujahr	<input type="checkbox"/> bekannt	<input type="checkbox"/> vermutet	<input checked="" type="checkbox"/> unbekannt
ermittelt durch		<input type="checkbox"/> Archiv	<input type="checkbox"/> Messungen, Analysen
	<input type="checkbox"/> Typologie		<input type="checkbox"/> Umfeld, Kontext

6. ERHALTUNG

Zustand	<input checked="" type="checkbox"/> gut	<input type="checkbox"/> mittel	<input type="checkbox"/> schlecht	<input type="checkbox"/> zerstört	<input type="checkbox"/> unbekannt
Gewölbe	<input checked="" type="checkbox"/> intakt	<input type="checkbox"/> geschädigt		<input type="checkbox"/> unbekannt	
Schächte	<input type="checkbox"/> offen	<input checked="" type="checkbox"/> verschlossen		<input type="checkbox"/> unbekannt	
Fasslager	<input type="checkbox"/> vorhanden	<input type="checkbox"/> nicht vorhanden		<input type="checkbox"/> unbekannt	
Objekt bedroht:	<input type="checkbox"/> nein	<input type="checkbox"/> ja			

Problem:

7. NUTZUNG

heute	<input checked="" type="checkbox"/> ungenutzt	<input type="checkbox"/> genutzt	<input type="checkbox"/> unbekannt
Luftschutz Nutzung	<input checked="" type="checkbox"/> bekannt, erkennbar	<input type="checkbox"/> vermutet	<input type="checkbox"/> unbekannt
Nutzung auch			

8. DOKUMENTATION (durch die Höhlenforscherguppe Karlsruhe)

eigene Vermessung	<input checked="" type="checkbox"/> Plan vorhanden	<input type="checkbox"/> nicht vorhanden
	<input type="checkbox"/> Fremdplan vorhanden	
Fotos	<input type="checkbox"/> analog vorhanden	<input checked="" type="checkbox"/> digital vorhanden



INVENTAR DES UNTERIRDISCHEN DURLACH  
EIS- UND BIERKELLER  
TECHNISCHES BLATT

OBJEKT : Keller 1 Geigersbergstr. 2 (unterer - - )

1. ÖRTLICHKEIT :

Stadtkreis Karlsruhe  
TK 5 7016.5 DURLACH

Stadtteil Durlach  
TK 25 7016 Karlsruhe - Süd

Straße: Geigersbergstraße 2  
Flurstück 1234

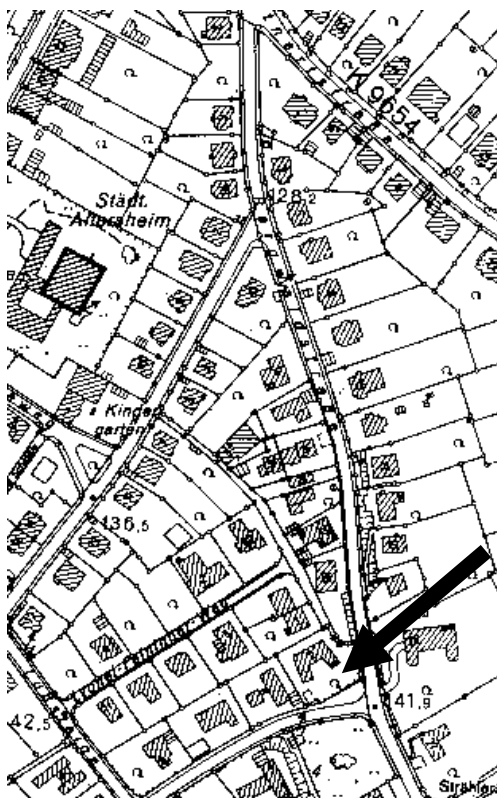
Eigentümer:

Gauss-Krüger-Koordinaten :

rechts : 62.010

hoch : 28.590

Höhe: 140



2. LAGE

	<input checked="" type="checkbox"/> bekannt	<input type="checkbox"/> unbekannt	<input type="checkbox"/> vermutet oder unsicher
direkter Zugang	<input checked="" type="checkbox"/> vorhanden	<input type="checkbox"/> nicht vorhanden	

3. QUELLEN

- ☒ Vororterkundung
- ☐ Grabung oder Sondierung
- ☐ Neufund ☐ nicht im Kontext ☐ im Kontext
- ☐ mündliche Berichte (Überlieferung)
- ☐ Bibliografie (Referenz)
- ☐ Archiv oder alte Karten (Referenz)

Erhebung : 2005  
Verfasser : Erich Knust

INVENTAR DES UNTERIRDISCHEN DURLACH  
EIS- UND BIERKELLER  
TECHNISCHES BLATT

OBJEKT : Keller 1 Geigersbergstr. 2 (unterer - - )

#### 4. BESCHREIBUNG

Überlieferung ☒ mündliche  
☐ schriftlicher Bericht  
☐ Archiv

Grundlage ☒ eigene Beobachtungen

#### 5. DATIERUNG

Erbauer	<input type="checkbox"/> bekannt	<input type="checkbox"/> vermutet	<input checked="" type="checkbox"/> unbekannt
Baujahr	<input type="checkbox"/> bekannt	<input type="checkbox"/> vermutet	<input checked="" type="checkbox"/> unbekannt
ermittelt durch		<input type="checkbox"/> Archiv	<input type="checkbox"/> Messungen, Analysen
	<input type="checkbox"/> Typologie		<input type="checkbox"/> Umfeld, Kontext

#### 6. ERHALTUNG

Zustand	<input type="checkbox"/> gut	<input checked="" type="checkbox"/> mittel	<input type="checkbox"/> schlecht	<input type="checkbox"/> zerstört	<input type="checkbox"/> unbekannt
Gewölbe	<input checked="" type="checkbox"/> intakt	<input type="checkbox"/> geschädigt		<input type="checkbox"/> unbekannt	
Schächte	<input type="checkbox"/> offen	<input checked="" type="checkbox"/> verschlossen		<input type="checkbox"/> unbekannt	
Fasslager	<input checked="" type="checkbox"/> vorhanden	<input type="checkbox"/> nicht vorhanden		<input type="checkbox"/> unbekannt	
Objekt bedroht:	<input type="checkbox"/> nein	<input type="checkbox"/> ja			

Problem:

#### 7. NUTZUNG

heute	<input checked="" type="checkbox"/> ungenutzt	<input type="checkbox"/> genutzt	<input type="checkbox"/> unbekannt
Luftschutz Nutzung	<input checked="" type="checkbox"/> bekannt, erkennbar	<input type="checkbox"/> vermutet	<input type="checkbox"/> unbekannt
Nutzung auch			

#### 8. DOKUMENTATION (durch die Höhlenforscherguppe Karlsruhe)

eigene Vermessung	<input checked="" type="checkbox"/> Plan vorhanden	<input type="checkbox"/> nicht vorhanden
	<input type="checkbox"/> Fremdplan vorhanden	
Fotos	<input type="checkbox"/> analog vorhanden	<input checked="" type="checkbox"/> digital vorhanden



INVENTAR DES UNTERIRDISCHEN DURLACH  
EIS- UND BIERKELLER  
TECHNISCHES BLATT

OBJEKT : Keller 2 Geigersbergstr. 2 (mittlerer - - )

1. ÖRTLICHKEIT :

Stadtkreis Karlsruhe  
TK 5 7016.5 DURLACH

Stadtteil Durlach  
TK 25 7016 Karlsruhe - Süd

Straße: Geigersbergstraße 2  
Flurstück 1234

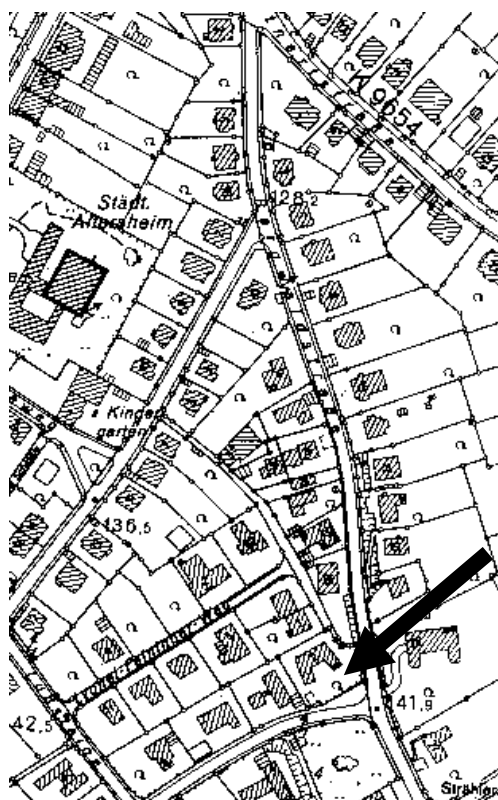
Eigentümer:

Gauss-Krüger-Koordinaten :

rechts : 62.010

hoch : 28.585

Höhe: 141



2. LAGE

	<input checked="" type="checkbox"/> bekannt	<input type="checkbox"/> unbekannt	<input type="checkbox"/> vermutet oder unsicher
direkter Zugang	<input checked="" type="checkbox"/> vorhanden	<input type="checkbox"/> nicht vorhanden	

3. QUELLEN

- ☒ Vororterkundung
- ☐ Grabung oder Sondierung
- ☐ Neufund ☐ nicht im Kontext ☐ im Kontext
- ☐ mündliche Berichte (Überlieferung)
- ☐ Bibliografie (Referenz)
- ☐ Archiv oder alte Karten (Referenz)

Erhebung : 2005  
Verfasser : Erich Knust

INVENTAR DES UNTERIRDISCHEN DURLACH  
EIS- UND BIERKELLER  
TECHNISCHES BLATT

OBJEKT : Keller 2 Geigersbergstr. 2 (mittlerer - - )

4. BESCHREIBUNG

Überlieferung ☐ mündliche  
☐ schriftlicher Bericht  
☐ Archiv

Grundlage ☒ eigene Beobachtungen

5. DATIERUNG

Erbauer	<input type="checkbox"/> bekannt	<input type="checkbox"/> vermutet	<input type="checkbox"/> unbekannt
Baujahr	<input type="checkbox"/> bekannt	<input type="checkbox"/> vermutet	<input type="checkbox"/> unbekannt
ermittelt durch	<input type="checkbox"/> Archiv	<input type="checkbox"/> Messungen, Analysen	
	<input type="checkbox"/> Typologie	<input type="checkbox"/> Umfeld, Kontext	

6. ERHALTUNG

Zustand	<input type="checkbox"/> gut	<input checked="" type="checkbox"/> mittel	<input type="checkbox"/> schlecht	<input type="checkbox"/> zerstört	<input type="checkbox"/> unbekannt
Gewölbe	<input type="checkbox"/> intakt	<input type="checkbox"/> geschädigt		<input type="checkbox"/> unbekannt	
Schächte	<input type="checkbox"/> offen	<input type="checkbox"/> verschlossen		<input type="checkbox"/> unbekannt	
Fasslager	<input type="checkbox"/> vorhanden	<input type="checkbox"/> nicht vorhanden		<input type="checkbox"/> unbekannt	
Objekt bedroht:	<input type="checkbox"/> nein	<input type="checkbox"/> ja			


Problem:

7. NUTZUNG

heute	<input checked="" type="checkbox"/> ungenutzt	<input type="checkbox"/> genutzt	<input type="checkbox"/> unbekannt
Luftschutz Nutzung	<input checked="" type="checkbox"/> bekannt, erkennbar	<input type="checkbox"/> vermutet	<input type="checkbox"/> unbekannt
Nutzung auch			

8. DOKUMENTATION (durch die Höhlenforscherguppe Karlsruhe)

eigene Vermessung	<input type="checkbox"/> Plan vorhanden	<input type="checkbox"/> nicht vorhanden
	<input type="checkbox"/> Fremdplan vorhanden	
Fotos	<input type="checkbox"/> analog vorhanden	<input type="checkbox"/> digital vorhanden



INVENTAR DES UNTERIRDISCHEN DURLACH  
EIS- UND BIERKELLER  
TECHNISCHES BLATT

OBJEKT : Keller 3 Geigersbergstr. 2 (oberer - - )

1. ÖRTLICHKEIT :

Stadtkreis Karlsruhe  
TK 5 7016.5 DURLACH

Stadtteil Durlach  
TK 25 7016 Karlsruhe - Süd

Straße: Geigersbergstraße 2  
Flurstück 1234

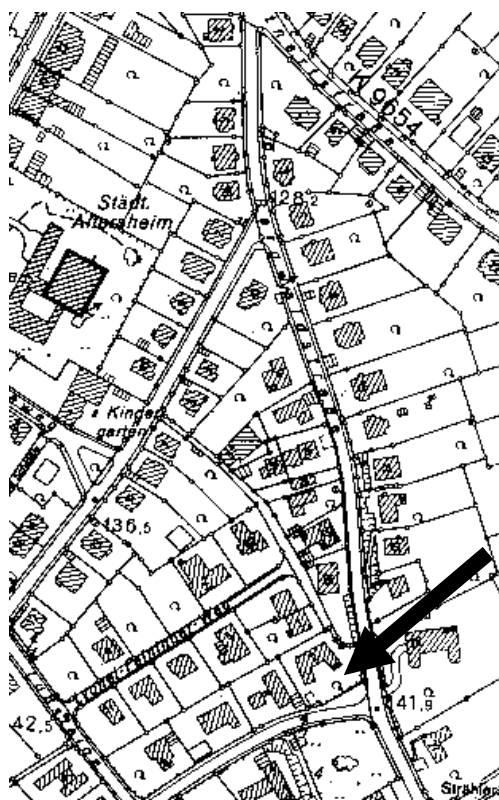
Eigentümer:

Gauss-Krüger-Koordinaten :

rechts : 62.015

hoch : 28.580

Höhe: 141



2. LAGE

	<input checked="" type="checkbox"/> bekannt	<input type="checkbox"/> unbekannt	<input type="checkbox"/> vermutet oder unsicher
direkter Zugang	<input checked="" type="checkbox"/> vorhanden	<input type="checkbox"/> nicht vorhanden	

3. QUELLEN

- ☒ Vororterkundung
- ☐ Grabung oder Sondierung
- ☐ Neufund ☐ nicht im Kontext ☐ im Kontext
- ☐ mündliche Berichte (Überlieferung)
- ☐ Bibliografie (Referenz)
- ☐ Archiv oder alte Karten (Referenz)

Erhebung : 2005  
Verfasser : Erich Knust

INVENTAR DES UNTERIRDISCHEN DURLACH  
EIS- UND BIERKELLER  
TECHNISCHES BLATT

OBJEKT : Keller 3 Geigersbergstr. 2 (oberer - - )

4. BESCHREIBUNG

Überlieferung ☐ mündliche  
☐ schriftlicher Bericht  
☐ Archiv

Grundlage ☒ eigene Beobachtungen

5. DATIERUNG

Erbauer	<input type="checkbox"/> bekannt	<input type="checkbox"/> vermutet	<input type="checkbox"/> unbekannt
Baujahr	<input type="checkbox"/> bekannt	<input type="checkbox"/> vermutet	<input type="checkbox"/> unbekannt
ermittelt durch	<input type="checkbox"/> Archiv	<input type="checkbox"/> Messungen, Analysen	
	<input type="checkbox"/> Typologie	<input type="checkbox"/> Umfeld, Kontext	

6. ERHALTUNG

Zustand	<input type="checkbox"/> gut	<input checked="" type="checkbox"/> mittel	<input type="checkbox"/> schlecht	<input type="checkbox"/> zerstört	<input type="checkbox"/> unbekannt
Gewölbe	<input type="checkbox"/> intakt	<input type="checkbox"/> geschädigt		<input type="checkbox"/> unbekannt	
Schächte	<input type="checkbox"/> offen	<input type="checkbox"/> verschlossen		<input type="checkbox"/> unbekannt	
Fasslager	<input type="checkbox"/> vorhanden	<input type="checkbox"/> nicht vorhanden		<input type="checkbox"/> unbekannt	
Objekt bedroht:	<input type="checkbox"/> nein	<input type="checkbox"/> ja			

Problem:

7. NUTZUNG

heute	<input checked="" type="checkbox"/> ungenutzt	<input type="checkbox"/> genutzt	<input type="checkbox"/> unbekannt
Luftschutz Nutzung	<input checked="" type="checkbox"/> bekannt, erkennbar	<input type="checkbox"/> vermutet	<input type="checkbox"/> unbekannt
Nutzung auch			

8. DOKUMENTATION (durch die Höhlenforscherguppe Karlsruhe)

eigene Vermessung	<input type="checkbox"/> Plan vorhanden	<input type="checkbox"/> nicht vorhanden
	<input type="checkbox"/> Fremdplan vorhanden	
Fotos	<input type="checkbox"/> analog vorhanden	<input type="checkbox"/> digital vorhanden





INVENTAR DES UNTERIRDISCHEN DURLACH  
EIS- UND BIERKELLER  
TECHNISCHES BLATT

OBJEKT : Keller 1 Bergwaldstraße 23 (unterer - - )

1. ÖRTLICHKEIT :

Stadtkreis Karlsruhe  
TK 5 7016.5 DURLACH

Stadtteil Durlach  
TK 25 7016 Karlsruhe - Süd

Straße: Bergwaldstraße 23

Eigentümer:

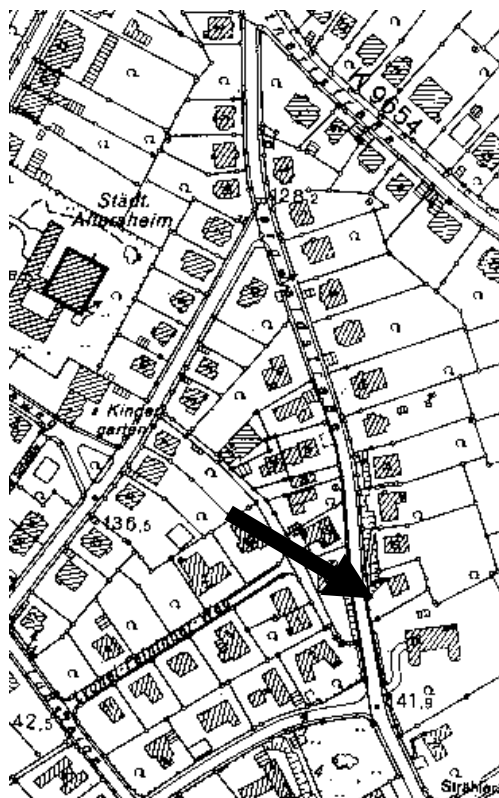
Flurstück 52226 / 3

Gauss-Krüger-Koordinaten :

rechts : 62.015

hoch : 28.580

Höhe: 141



2. LAGE

	<input checked="" type="checkbox"/> bekannt	<input type="checkbox"/> unbekannt	<input type="checkbox"/> vermutet oder unsicher
direkter Zugang	<input checked="" type="checkbox"/> vorhanden	<input type="checkbox"/> nicht vorhanden	

3. QUELLEN

- ☒ Vororterkundung
- ☐ Grabung oder Sondierung
- ☐ Neufund ☐ nicht im Kontext ☐ im Kontext
- ☐ mündliche Berichte (Überlieferung)
- ☐ Bibliografie (Referenz)
- ☐ Archiv oder alte Karten (Referenz)

Erhebung : 2003  
Verfasser : Erich Knust

INVENTAR DES UNTERIRDISCHEN DURLACH  
EIS- UND BIERKELLER  
TECHNISCHES BLATT

**OBJEKT : Keller 1 Bergwaldstraße 23 (unterer - - )**

**4. BESCHREIBUNG**

Überlieferung ☐ mündliche  
☐ schriftlicher Bericht  
☐ Archiv

Grundlage ☒ eigene Beobachtungen

**5. DATIERUNG**

Erbauer	<input type="checkbox"/> bekannt	<input type="checkbox"/> vermutet	<input type="checkbox"/> unbekannt
Baujahr	<input type="checkbox"/> bekannt	<input type="checkbox"/> vermutet	<input type="checkbox"/> unbekannt
ermittelt durch	<input type="checkbox"/> Archiv	<input type="checkbox"/> Messungen, Analysen	
	<input type="checkbox"/> Typologie	<input type="checkbox"/> Umfeld, Kontext	

**6. ERHALTUNG**

Zustand	<input type="checkbox"/> gut	<input type="checkbox"/> mittel	<input type="checkbox"/> schlecht	<input type="checkbox"/> zerstört	<input checked="" type="checkbox"/> unbekannt
Gewölbe	<input type="checkbox"/> intakt	<input type="checkbox"/> geschädigt		<input type="checkbox"/> unbekannt	
Schächte	<input type="checkbox"/> offen	<input type="checkbox"/> verschlossen		<input type="checkbox"/> unbekannt	
Fasslager	<input type="checkbox"/> vorhanden	<input type="checkbox"/> nicht vorhanden		<input type="checkbox"/> unbekannt	
Objekt bedroht:	<input type="checkbox"/> nein	<input type="checkbox"/> ja			

Problem:

**7. NUTZUNG**

heute	<input checked="" type="checkbox"/> ungenutzt	<input type="checkbox"/> genutzt	<input type="checkbox"/> unbekannt
Luftschutz Nutzung	<input type="checkbox"/> bekannt, erkennbar	<input type="checkbox"/> vermutet	<input checked="" type="checkbox"/> unbekannt
Nutzung auch			

**8. DOKUMENTATION (durch die Höhlenforschergruppe Karlsruhe)**

eigene Vermessung	<input type="checkbox"/> Plan vorhanden	<input type="checkbox"/> nicht vorhanden
	<input type="checkbox"/> Fremdplan vorhanden	
Fotos	<input type="checkbox"/> analog vorhanden	<input checked="" type="checkbox"/> digital vorhanden



Aufgestellt: höhlenforschergruppe karlsruhe  
Karlsruhe 15. März 2006 Erich KNUST

INVENTAR DES UNTERIRDISCHEN DURLACH  
EIS- UND BIERKELLER  
TECHNISCHES BLATT

**OBJEKT : Keller 2 Bergwaldstraße 23 (mittlerer - - )**

**1. ÖRTLICHKEIT :**

Stadtkreis Karlsruhe  
TK 5 7016.5 DURLACH

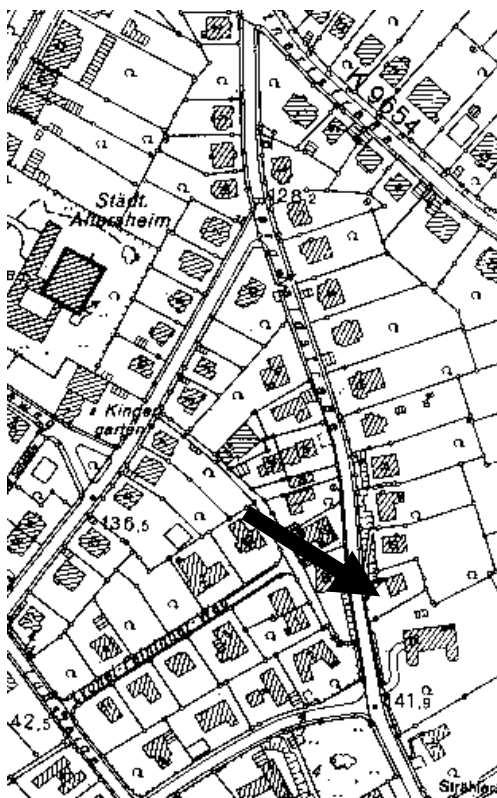
Stadtteil Durlach  
TK 25 7016 Karlsruhe - Süd

Straße: Bergwaldstraße 23  
Flurstück 52226 / 3

Eigentümer:

Gauss-Krüger-Koordinaten :

rechts :                      hoch : 1157,4



**2. LAGE**

	<input checked="" type="checkbox"/> bekannt	<input type="checkbox"/> unbekannt	<input type="checkbox"/> vermutet oder unsicher
direkter Zugang	<input checked="" type="checkbox"/> vorhanden	<input type="checkbox"/> nicht vorhanden	

**3. QUELLEN**

- ☒ Vororterkundung
- ☐ Grabung oder Sondierung
- ☐ Neufund              ☐ nicht im Kontext
- ☐ im Kontext
- ☐ mündliche Berichte (Überlieferung)
- ☐ Bibliografie (Referenz)
- ☐ Archiv oder alte Karten (Referenz)

Erhebung : 2003  
Verfasser : Erich Knust

INVENTAR DES UNTERIRDISCHEN DURLACH  
EIS- UND BIERKELLER  
TECHNISCHES BLATT

OBJEKT : Keller 2 Bergwaldstraße 23 (mittlerer - - )

4. BESCHREIBUNG

Überlieferung ☐ mündliche  
☐ schriftlicher Bericht  
☐ Archiv

Grundlage ☒ eigene Beobachtungen

5. DATIERUNG

Erbauer	<input type="checkbox"/> bekannt	<input type="checkbox"/> vermutet	<input type="checkbox"/> unbekannt
Baujahr	<input type="checkbox"/> bekannt	<input type="checkbox"/> vermutet	<input type="checkbox"/> unbekannt
ermittelt durch	<input type="checkbox"/> Archiv	<input type="checkbox"/> Messungen, Analysen	
	<input type="checkbox"/> Typologie	<input type="checkbox"/> Umfeld, Kontext	

6. ERHALTUNG

Zustand	<input type="checkbox"/> gut	<input type="checkbox"/> mittel	<input type="checkbox"/> schlecht	<input type="checkbox"/> zerstört	<input checked="" type="checkbox"/> unbekannt
Gewölbe	<input type="checkbox"/> intakt	<input type="checkbox"/> geschädigt		<input type="checkbox"/> unbekannt	
Schächte	<input type="checkbox"/> offen	<input type="checkbox"/> verschlossen		<input type="checkbox"/> unbekannt	
Fasslager	<input type="checkbox"/> vorhanden	<input type="checkbox"/> nicht vorhanden		<input type="checkbox"/> unbekannt	
Objekt bedroht:	<input type="checkbox"/> nein	<input type="checkbox"/> ja			
Problem:					

7. NUTZUNG

heute	<input type="checkbox"/> ungenutzt	<input checked="" type="checkbox"/> genutzt als Garage
Luftschutz Nutzung	<input type="checkbox"/> bekannt, erkennbar	<input type="checkbox"/> vermutet <input checked="" type="checkbox"/> unbekannt
Nutzung auch		

8. DOKUMENTATION (durch die Höhlenforscherguppe Karlsruhe)

eigene Vermessung	<input type="checkbox"/> Plan vorhanden	<input type="checkbox"/> nicht vorhanden
	<input type="checkbox"/> Fremdplan vorhanden	
Fotos	<input type="checkbox"/> analog vorhanden	<input checked="" type="checkbox"/> digital vorhanden

Aufgestellt: höhlenforscherguppe karlsruhe  
Karlsruhe 15. März 2006 Erich KNUST



INVENTAR DES UNTERIRDISCHEN DURLACH  
EIS- UND BIERKELLER  
TECHNISCHES BLATT

OBJEKT : Keller 3 Bergwaldstraße 23 (oberer - - )

1. ÖRTLICHKEIT :

Stadtkreis Karlsruhe  
TK 5 7016.5 DURLACH

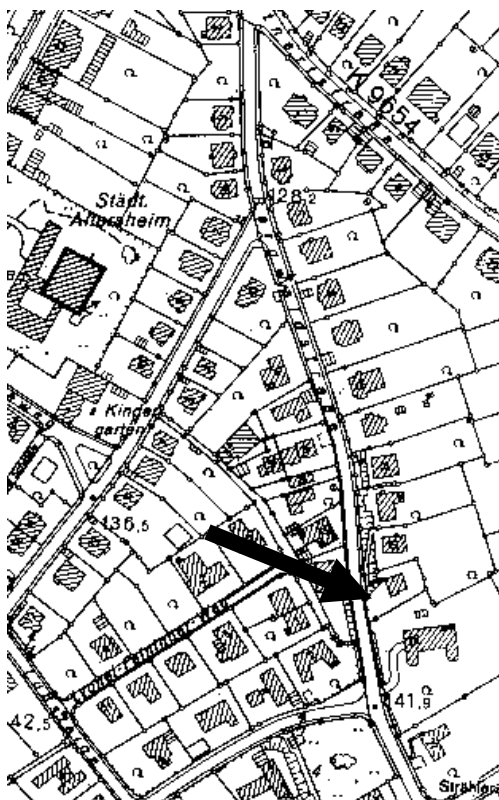
Stadtteil Durlach  
TK 25 7016 Karlsruhe - Süd

Straße: Bergwaldstraße 23  
Flurstück 52226 / 3

Eigentümer:

Gauss-Krüger-Koordinaten :

rechts : hoch : 1157,4



2. LAGE

	<input checked="" type="checkbox"/> bekannt	<input type="checkbox"/> unbekannt	<input type="checkbox"/> vermutet oder unsicher
direkter Zugang	<input checked="" type="checkbox"/> vorhanden	<input type="checkbox"/> nicht vorhanden	

3. QUELLEN

- ☐ Vororterkundung
- ☐ Grabung oder Sondierung
- ☐ Neufund ☐ nicht im Kontext ☐ im Kontext
- ☐ mündliche Berichte (Überlieferung)
- ☐ Bibliografie (Referenz)
- ☐ Archiv oder alte Karten (Referenz)

Erhebung : 2003  
Verfasser : Erich Knust

INVENTAR DES UNTERIRDISCHEN DURLACH  
EIS- UND BIERKELLER  
TECHNISCHES BLATT

OBJEKT : Keller 3 Bergwaldstraße 23 (oberer - - )

4. BESCHREIBUNG

Überlieferung ☐ mündliche  
☐ schriftlicher Bericht  
☐ Archiv

Grundlage ☒ eigene Beobachtungen

5. DATIERUNG

Erbauer	<input type="checkbox"/> bekannt	<input type="checkbox"/> vermutet	<input type="checkbox"/> unbekannt
Baujahr	<input type="checkbox"/> bekannt	<input type="checkbox"/> vermutet	<input type="checkbox"/> unbekannt
ermittelt durch	<input type="checkbox"/> Archiv	<input type="checkbox"/> Messungen, Analysen	
	<input type="checkbox"/> Typologie	<input type="checkbox"/> Umfeld, Kontext	

6. ERHALTUNG

Zustand	<input type="checkbox"/> gut	<input type="checkbox"/> mittel	<input type="checkbox"/> schlecht	<input type="checkbox"/> zerstört	<input checked="" type="checkbox"/> unbekannt
Gewölbe	<input type="checkbox"/> intakt	<input type="checkbox"/> geschädigt		<input type="checkbox"/> unbekannt	
Schächte	<input type="checkbox"/> offen	<input type="checkbox"/> verschlossen		<input type="checkbox"/> unbekannt	
Fasslager	<input type="checkbox"/> vorhanden	<input type="checkbox"/> nicht vorhanden		<input type="checkbox"/> unbekannt	
Objekt bedroht:	<input type="checkbox"/> nein	<input type="checkbox"/> ja			


Problem:

7. NUTZUNG

heute	<input checked="" type="checkbox"/> ungenutzt	<input type="checkbox"/> genutzt	<input type="checkbox"/> unbekannt
Luftschutz Nutzung	<input type="checkbox"/> bekannt, erkennbar	<input type="checkbox"/> vermutet	<input checked="" type="checkbox"/> unbekannt
Nutzung auch			

8. DOKUMENTATION (durch die Höhlenforscherguppe Karlsruhe)

eigene Vermessung	<input type="checkbox"/> Plan vorhanden	<input type="checkbox"/> nicht vorhanden
	<input type="checkbox"/> Fremdplan vorhanden	
Fotos	<input type="checkbox"/> analog vorhanden	<input checked="" type="checkbox"/> digital vorhanden





INVENTAR DES UNTERIRDISCHEN DURLACH  
EIS- UND BIERKELLER  
TECHNISCHES BLATT

OBJEKT : Keller Lußstr. 5

1. ÖRTLICHKEIT :

Stadtkreis Karlsruhe  
TK 5 7016.5 DURLACH

Stadtteil Durlach  
TK 25 7016 Karlsruhe - Süd

Straße: Lußstr. 5

Eigentümer:

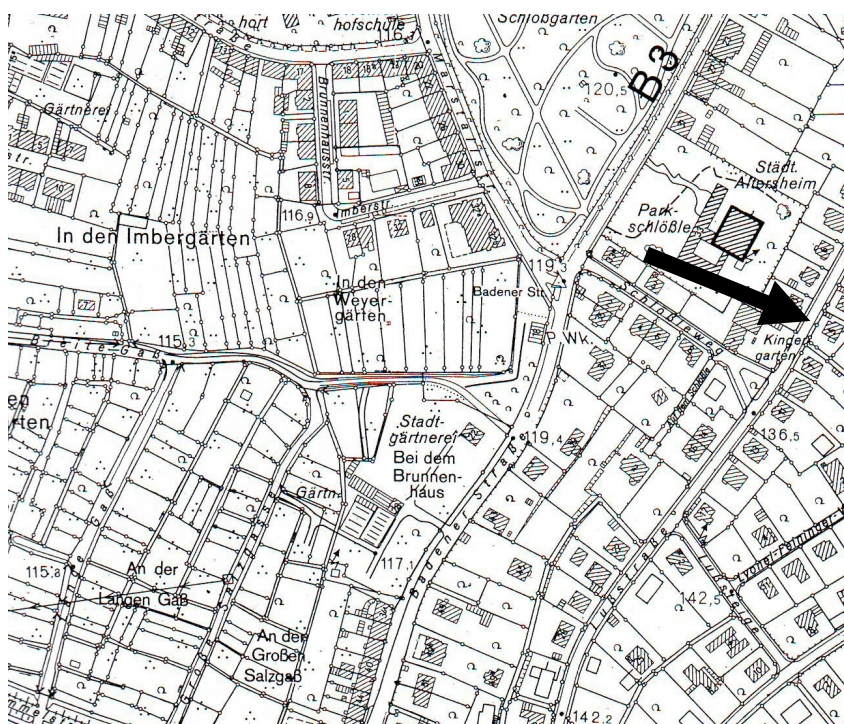
Flurstück

Gauss-Krüger-Koordinaten :

rechts: Nicht ermittelt

hoch : nicht ermittelt

Höhe: nicht ermittelt



2. LAGE

direkter Zugang ☐ bekannt ☐ unbekannt ☐ vermutet oder unsicher  
☐ vorhanden ☐ nicht vorhanden

3. QUELLEN

- ☐ Vororterkundung  
☐ Grabung oder Sondierung  
☐ Neufund ☐ nicht im Kontext  
☐ im Kontext  
☐ mündliche Berichte (Überlieferung)  
☐ Bibliografie (Referenz)  
☐ Archiv oder alte Karten (Referenz)

Erhebung : 2003  
Verfasser : Erich Knust

INVENTAR DES UNTERIRDISCHEN DURLACH  
EIS- UND BIERKELLER  
TECHNISCHES BLATT

OBJEKT : Keller Luss Str.5

4. BESCHREIBUNG

Überlieferung ☐ mündliche  
☐ schriftlicher Bericht  
☐ Archiv

Grundlage ☐ eigene Beobachtungen

5. DATIERUNG

Erbauer	<input type="checkbox"/> bekannt	<input type="checkbox"/> vermutet	<input type="checkbox"/> unbekannt
Baujahr	<input type="checkbox"/> bekannt	<input type="checkbox"/> vermutet	<input type="checkbox"/> unbekannt
ermittelt durch	<input type="checkbox"/> Archiv	<input type="checkbox"/> Messungen, Analysen	
	<input type="checkbox"/> Typologie	<input type="checkbox"/> Umfeld, Kontext	

6. ERHALTUNG

Zustand	<input type="checkbox"/> gut	<input type="checkbox"/> mittel	<input type="checkbox"/> schlecht	<input type="checkbox"/> zerstört	<input checked="" type="checkbox"/> unbekannt
Gewölbe	<input type="checkbox"/> intakt	<input type="checkbox"/> geschädigt		<input checked="" type="checkbox"/> unbekannt	
Schächte	<input type="checkbox"/> offen	<input type="checkbox"/> verschlossen		<input checked="" type="checkbox"/> unbekannt	
Fasslager	<input type="checkbox"/> vorhanden	<input type="checkbox"/> nicht vorhanden		<input checked="" type="checkbox"/> unbekannt	
Objekt bedroht:	<input type="checkbox"/> nein	<input type="checkbox"/> vermutet		<input type="checkbox"/> ja	

Problem:

7. NUTZUNG

heute	<input type="checkbox"/> ungenutzt	<input type="checkbox"/> genutzt	<input checked="" type="checkbox"/> unbekannt
Luftschutz Nutzung	<input type="checkbox"/> bekannt, erkennbar	<input type="checkbox"/> vermutet	<input checked="" type="checkbox"/> unbekannt
Nutzung auch			

8. DOKUMENTATION (durch die Höhlenforschergruppe Karlsruhe)

eigene Vermessung	<input type="checkbox"/> Plan vorhanden	<input checked="" type="checkbox"/> nicht vorhanden
	<input type="checkbox"/> Fremdplan vorhanden	
Fotos	<input type="checkbox"/> analog vorhanden	<input type="checkbox"/> digital vorhanden



INVENTAR DES UNTERIRDISCHEN DURLACH  
EIS- UND BIERKELLER  
TECHNISCHES BLATT

OBJEKT : Keller Badener Str. 43

1. ÖRTLICHKEIT :

Stadtkreis Karlsruhe  
TK 5 7016.5 DURLACH

Stadtteil Durlach  
TK 25 7016 Karlsruhe - Süd

Straße: Badener Str. 43

Eigentümer:

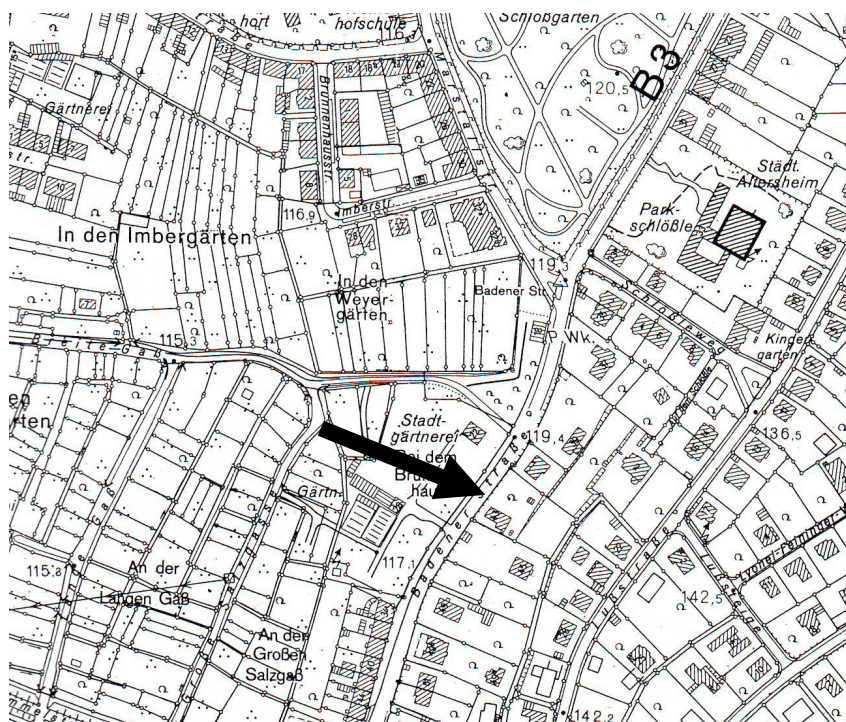
Flurstück

Gauss-Krüger-Koordinaten :

rechts: nicht ermittelt

hoch: nicht ermittelt

Höhe: nicht ermittelt



2. LAGE

<input checked="" type="checkbox"/> bekannt	<input type="checkbox"/> unbekannt	<input type="checkbox"/> vermutet oder unsicher
direkter Zugang <input type="checkbox"/> vorhanden	<input type="checkbox"/> nicht vorhanden	

3. QUELLEN

<input checked="" type="checkbox"/> Vororterkundung	
<input type="checkbox"/> Grabung oder Sondierung	
<input type="checkbox"/> Neufund	<input type="checkbox"/> nicht im Kontext
	<input type="checkbox"/> im Kontext
<input type="checkbox"/> mündliche Berichte (Überlieferung)	
<input type="checkbox"/> Bibliografie (Referenz)	
<input type="checkbox"/> Archiv oder alte Karten (Referenz)	

Erhebung : 2004  
Verfasser : Erich Knust

INVENTAR DES UNTERIRDISCHEN DURLACH  
EIS- UND BIERKELLER  
TECHNISCHES BLATT

**OBJEKT : Keller Badener Str. 43**

**4. BESCHREIBUNG**

größere Anlage wurde zerstört  
eine Bauaufnahme soll stattgefunden haben

Grundlage

Überlieferung

- ☒ eigene Beobachtungen  
☐ mündliche  
☐ schriftlicher Bericht  
☐ Archiv

**5. DATIERUNG**

Erbauer ☐ bekannt  
Baujahr ☐ bekannt  
ermittelt durch

- ☐ vermutet  
☐ vermutet  
☐ Archiv  
☐ Typologie

- ☒ unbekannt  
☒ unbekannt  
☐ Messungen, Analysen  
☐ Umfeld, Kontext

**6. ERHALTUNG**

Zustand ☐ gut ☐ mittel ☐ schlecht ☒ zerstört ☐ unbekannt  
Gewölbe ☐ intakt ☐ geschädigt ☒ unbekannt  
Schächte ☐ offen ☐ verschlossen ☒ unbekannt  
Fasslager ☐ vorhanden ☐ nicht vorhanden ☒ unbekannt  
Objekt bedroht: ☐ nein ☐ vermutet ☒ ja

Problem: durch Neubau einer Wohnanlage weitgehend zerstört  
ein Eingang und ein Raum sind noch erhalten.

**7. NUTZUNG**

heute ☐ ungenutzt ☐ genutzt ☒ unbekannt  
Luftschutz Nutzung ☐ bekannt, erkennbar ☐ vermutet ☒ unbekannt  
Nutzung auch

**8. DOKUMENTATION (durch die Höhlenforschergruppe Karlsruhe)**

eigene Vermessung ☐ Plan vorhanden ☒ nicht vorhanden  
☐ Fremdplan vorhanden  
Fotos ☐ analog vorhanden ☐ digital vorhanden



vor der Zerstörung



nach der

Zerstörung

Aufgestellt: höhlenforschergruppe karlsruhe  
Karlsruhe 15. März 2006 Erich KNUST

INVENTAR DES UNTERIRDISCHEN DURLACH  
EIS- UND BIERKELLER  
TECHNISCHES BLATT

OBJEKT : Keller Badener Str. 67

1. ÖRTLICHKEIT :

Stadtkreis Karlsruhe  
TK 5 7016.5 DURLACH

Stadtteil Durlach  
TK 25 7016 Karlsruhe - Süd

Straße: Badener Str 67

Eigentümer:

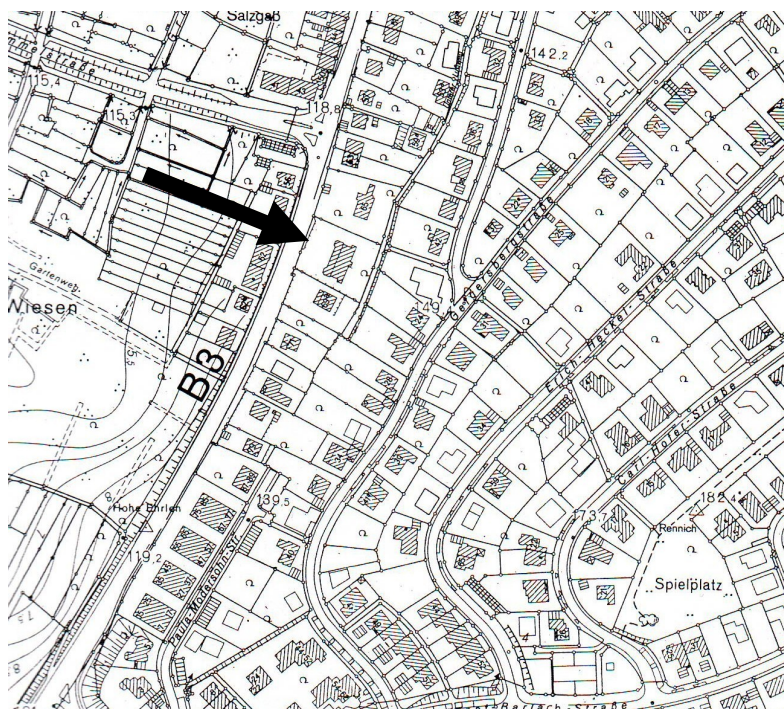
Flurstück

Gauss-Krüger-Koordinaten :

rechts: nicht ermittelt

hoch : nicht ermittelt

Höhe: nicht ermittelt



2. LAGE

	<input checked="" type="checkbox"/> bekannt	<input type="checkbox"/> unbekannt	<input type="checkbox"/> vermutet oder unsicher
direkter Zugang	<input checked="" type="checkbox"/> vorhanden	<input type="checkbox"/> nicht vorhanden	

3. QUELLEN

- ☒ Vororterkundung
- ☐ Grabung oder Sondierung
- ☐ Neufund ☐ nicht im Kontext
- ☐ im Kontext
- ☐ mündliche Berichte (Überlieferung)
- ☐ Bibliografie (Referenz)
- ☐ Archiv oder alte Karten (Referenz)

Erhebung : 2003  
Verfasser : Erich Knust



INVENTAR DES UNTERIRDISCHEN DURLACH  
EIS- UND BIERKELLER  
TECHNISCHES BLATT

**OBJEKT : Keller Badener Str. 67**

**4. BESCHREIBUNG**

durch Schiebetor verschließbarer Keller

Überlieferung ☐ mündliche  
☐ schriftlicher Bericht  
☐ Archiv

Grundlage ☒ eigene Beobachtungen

**5. DATIERUNG**

Erbauer	<input type="checkbox"/> bekannt	<input type="checkbox"/> vermutet	<input checked="" type="checkbox"/> unbekannt
Baujahr	<input type="checkbox"/> bekannt	<input type="checkbox"/> vermutet	<input checked="" type="checkbox"/> unbekannt
ermittelt durch		<input type="checkbox"/> Archiv	<input type="checkbox"/> Messungen, Analysen
	<input type="checkbox"/> Typologie		<input type="checkbox"/> Umfeld, Kontext

**6. ERHALTUNG**

Zustand	<input type="checkbox"/> gut	<input checked="" type="checkbox"/> mittel	<input type="checkbox"/> schlecht	<input type="checkbox"/> zerstört	<input type="checkbox"/> unbekannt
Gewölbe	<input checked="" type="checkbox"/> intakt	<input type="checkbox"/> geschädigt		<input type="checkbox"/> unbekannt	
Schächte	<input type="checkbox"/> offen	<input type="checkbox"/> verschlossen		<input checked="" type="checkbox"/> unbekannt	
Fasslager	<input type="checkbox"/> vorhanden	<input checked="" type="checkbox"/> nicht vorhanden		<input type="checkbox"/> unbekannt	
Objekt bedroht:	<input type="checkbox"/> nein	<input type="checkbox"/> vermutet		<input type="checkbox"/> ja	

Problem:

**7. NUTZUNG**

heute	<input type="checkbox"/> ungenutzt	<input type="checkbox"/> genutzt als Zugang zum Lift, Garage und Keller
Luftschutz Nutzung	<input type="checkbox"/> bekannt, erkennbar	<input type="checkbox"/> vermutet <input checked="" type="checkbox"/> unbekannt

**8. DOKUMENTATION (durch die Höhlenforschergruppe Karlsruhe)**

eigene Vermessung	<input type="checkbox"/> Plan vorhanden	<input checked="" type="checkbox"/> nicht vorhanden
	<input type="checkbox"/> Fremdplan vorhanden	
Fotos	<input type="checkbox"/> analog vorhanden	<input type="checkbox"/> digital vorhanden



INVENTAR DES UNTERIRDISCHEN DURLACH  
EIS- UND BIERKELLER  
TECHNISCHES BLATT

OBJEKT : Keller Badener Str.69 a

1. ÖRTLICHKEIT :

Stadtkreis Karlsruhe  
TK 5 7016.5 DURLACH

Stadtteil Durlach  
TK 25 7016 Karlsruhe - Süd

Straße: Badener Str. 69 a  
Flurstück

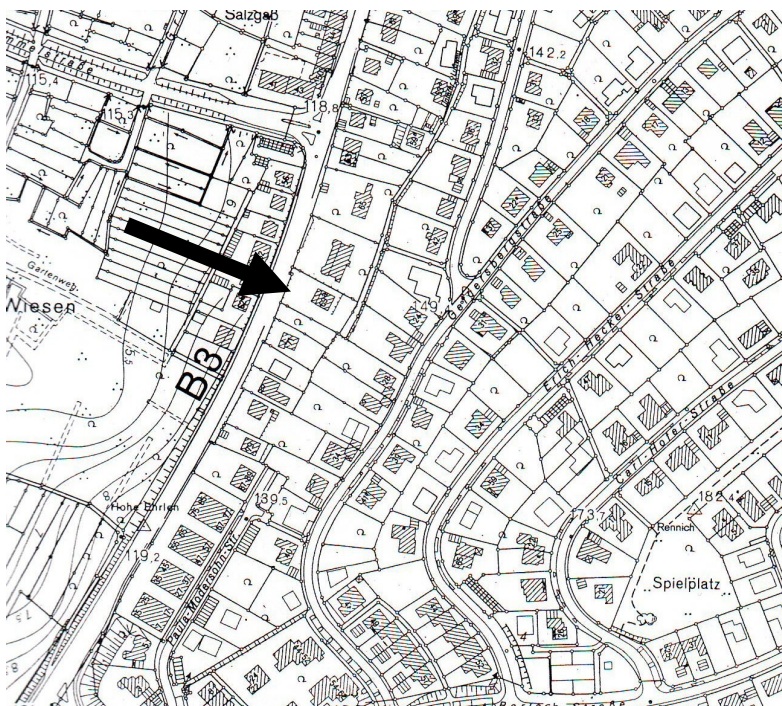
Eigentümer:

Gauss-Krüger-Koordinaten :

rechts: nicht ermittelt

hoch : nicht ermittelt

Höhe: nicht ermittelt



2. LAGE

<input checked="" type="checkbox"/> bekannt	<input type="checkbox"/> unbekannt	<input type="checkbox"/> vermutet oder unsicher
direkter Zugang <input checked="" type="checkbox"/> vorhanden	<input type="checkbox"/> nicht vorhanden	

3. QUELLEN

- ☒ Vororterkundung
- ☐ Grabung oder Sondierung
- ☐ Neufund ☐ nicht im Kontext ☐ im Kontext
- ☐ mündliche Berichte (Überlieferung)
- ☐ Bibliografie (Referenz)
- ☐ Archiv oder alte Karten (Referenz)

Erhebung : 2003  
Verfasser : Erich Knust

INVENTAR DES UNTERIRDISCHEN DURLACH  
EIS- UND BIERKELLER  
TECHNISCHES BLATT

OBJEKT : Keller Badener Str.69 a

4. BESCHREIBUNG

Überlieferung ☐ mündliche  
☐ schriftlicher Bericht  
☐ Archiv

Grundlage ☒ eigene Beobachtungen

5. DATIERUNG

Erbauer	<input type="checkbox"/> bekannt	<input type="checkbox"/> vermutet	<input checked="" type="checkbox"/> unbekannt
Baujahr	<input type="checkbox"/> bekannt	<input type="checkbox"/> vermutet	<input checked="" type="checkbox"/> unbekannt
ermittelt durch		<input type="checkbox"/> Archiv	<input type="checkbox"/> Messungen, Analysen
	<input type="checkbox"/> Typologie		<input type="checkbox"/> Umfeld, Kontext

6. ERHALTUNG

Zustand	<input type="checkbox"/> gut	<input type="checkbox"/> mittel	<input type="checkbox"/> schlecht	<input type="checkbox"/> zerstört	<input checked="" type="checkbox"/> unbekannt
Gewölbe	<input type="checkbox"/> intakt	<input type="checkbox"/> geschädigt		<input checked="" type="checkbox"/> unbekannt	
Schächte	<input type="checkbox"/> offen	<input type="checkbox"/> verschlossen		<input checked="" type="checkbox"/> unbekannt	
Fasslager	<input type="checkbox"/> vorhanden	<input type="checkbox"/> nicht vorhanden		<input checked="" type="checkbox"/> unbekannt	
Objekt bedroht:	<input type="checkbox"/> nein	<input type="checkbox"/> vermutet		<input type="checkbox"/> ja	
Problem:					

7. NUTZUNG

heute	<input type="checkbox"/> ungenutzt	<input type="checkbox"/> genutzt	<input checked="" type="checkbox"/> unbekannt
Luftschutz Nutzung	<input type="checkbox"/> bekannt, erkennabr	<input type="checkbox"/> vermutet	<input checked="" type="checkbox"/> unbekannt
Nutzung auch			

8. DOKUMENTATION (durch die Höhlenforschergruppe Karlsruhe)

eigene Vermessung	<input type="checkbox"/> Plan vorhanden	<input checked="" type="checkbox"/> nicht vorhanden
	<input type="checkbox"/> Fremdplan vorhanden	
Fotos	<input type="checkbox"/> analog vorhanden	<input type="checkbox"/> digital vorhanden





INVENTAR DES UNTERIRDISCHEN DURLACH  
EIS- UND BIERKELLER  
TECHNISCHES BLATT

OBJEKT : Keller Badener Str. 79

1. ÖRTLICHKEIT :

Stadtkreis Karlsruhe  
TK 5 7016.5 DURLACH

Stadtteil Durlach  
TK 25 7016 Karlsruhe - Süd

Straße: Badener Str. 79  
Flurstück

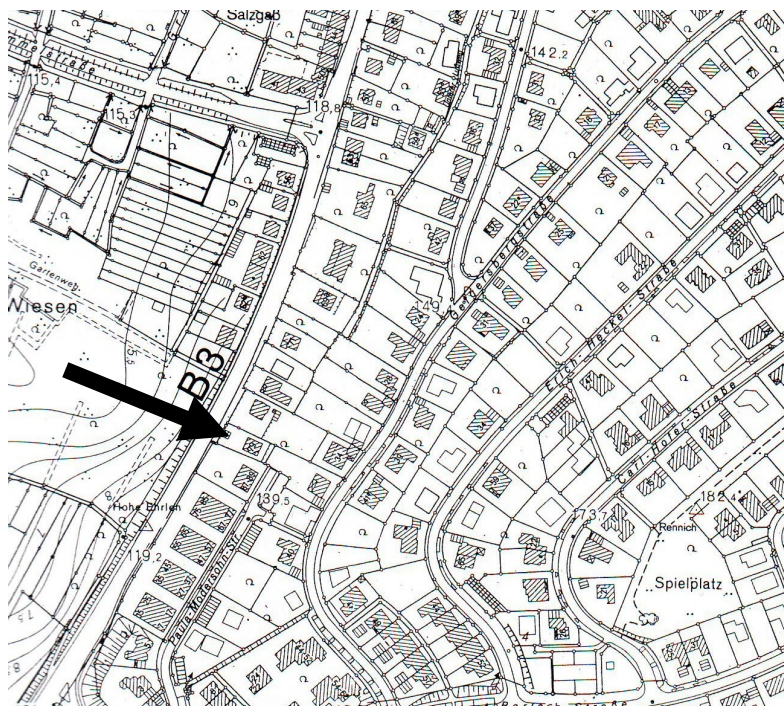
Eigentümer:

Gauss-Krüger-Koordinaten :

rechts: nicht ermittelt

hoch : nicht ermittelt

Höhe: nicht ermittelt



2. LAGE

<input checked="" type="checkbox"/> bekannt	<input type="checkbox"/> unbekannt	<input type="checkbox"/> vermutet oder unsicher
direkter Zugang <input checked="" type="checkbox"/> vorhanden	<input type="checkbox"/> nicht vorhanden	

3. QUELLEN

<input checked="" type="checkbox"/> Vororterkundung	
<input type="checkbox"/> Grabung oder Sondierung	
<input type="checkbox"/> Neufund	<input type="checkbox"/> nicht im Kontext
	<input type="checkbox"/> im Kontext
<input type="checkbox"/> mündliche Berichte (Überlieferung)	
<input type="checkbox"/> Bibliografie (Referenz)	
<input type="checkbox"/> Archiv oder alte Karten (Referenz)	

Erhebung : 2004  
Verfasser : Erich Knust



INVENTAR DES UNTERIRDISCHEN DURLACH  
EIS- UND BIERKELLER  
TECHNISCHES BLATT

**OBJEKT : Keller Badener Str. 79**

**4. BESCHREIBUNG**

abgemauerter, nasser Keller

Überlieferung ☒ mündliche  
☐ schriftlicher Bericht  
☐ Archiv

Grundlage ☒ eigene Beobachtungen

**5. DATIERUNG**

Erbauer	<input type="checkbox"/> bekannt	<input type="checkbox"/> vermutet	<input checked="" type="checkbox"/> unbekannt
Baujahr	<input type="checkbox"/> bekannt	<input type="checkbox"/> vermutet	<input checked="" type="checkbox"/> unbekannt
ermittelt durch	<input type="checkbox"/> Archiv	<input type="checkbox"/> Messungen, Analysen	
	<input type="checkbox"/> Typologie	<input type="checkbox"/> Umfeld, Kontext	

**6. ERHALTUNG**

Zustand	<input type="checkbox"/> gut	<input type="checkbox"/> mittel	<input type="checkbox"/> schlecht	<input type="checkbox"/> zerstört	<input checked="" type="checkbox"/> unbekannt
Gewölbe	<input checked="" type="checkbox"/> intakt	<input type="checkbox"/> geschädigt		<input type="checkbox"/> unbekannt	
Schächte	<input type="checkbox"/> offen	<input type="checkbox"/> verschlossen		<input checked="" type="checkbox"/> unbekannt	
Fasslager	<input type="checkbox"/> vorhanden	<input type="checkbox"/> nicht vorhanden		<input checked="" type="checkbox"/> unbekannt	
Objekt bedroht:	<input checked="" type="checkbox"/> nein	<input type="checkbox"/> vermutet		<input type="checkbox"/> ja	
Problem:					

**7. NUTZUNG**

heute	<input type="checkbox"/> ungenutzt	<input checked="" type="checkbox"/> genutzt als Garage u. Keller
Luftschutz Nutzung	<input checked="" type="checkbox"/> bekannt, erkennbar	<input type="checkbox"/> vermutet <input type="checkbox"/> unbekannt
Nutzung auch		

**8. DOKUMENTATION (durch die Höhlenforschergruppe Karlsruhe)**

eigene Vermessung	<input type="checkbox"/> Plan vorhanden	<input checked="" type="checkbox"/> nicht vorhanden
	<input type="checkbox"/> Fremdplan vorhanden	
Fotos	<input type="checkbox"/> analog vorhanden	<input type="checkbox"/> digital vorhanden

INVENTAR DES UNTERIRDISCHEN DURLACH  
EIS- UND BIERKELLER  
TECHNISCHES BLATT

OBJEKT : Keller Badener Str.113

1. ÖRTLICHKEIT :

Stadtkreis Karlsruhe  
TK 5 7016.5 DURLACH

Stadtteil Durlach  
TK 25 7016 Karlsruhe - Süd

Straße: Badener Str. 113  
Flurstück

Eigentümer:

Gauss-Krüger-Koordinaten :

rechts: nicht ermittelt

hoch : nicht ermittelt

Höhe: nicht ermittelt



2. LAGE

direkter Zugang ☒ bekannt ☐ unbekannt ☐ vermutet oder unsicher  
☒ vorhanden ☐ nicht vorhanden

3. QUELLEN

☒ Vororterkundung  
☐ Grabung oder Sondierung  
☐ Neufund ☐ nicht im Kontext  
☐ im Kontext  
☐ mündliche Berichte (Überlieferung)  
☐ Bibliografie (Referenz)  
☐ Archiv oder alte Karten (Referenz)

Erhebung : 2006  
Verfasser : Erich Knust

INVENTAR DES UNTERIRDISCHEN DURLACH  
EIS- UND BIERKELLER  
TECHNISCHES BLATT

OBJEKT : Keller Badener Str. 113

4. BESCHREIBUNG

größere Kelleranlage mit zwei Zugängen

Überlieferung ☒ mündliche  
☐ schriftlicher Bericht  
☐ Archiv

Grundlage ☒ eigene Beobachtungen

5. DATIERUNG

Erbauer	<input type="checkbox"/> bekannt	<input type="checkbox"/> vermutet	<input checked="" type="checkbox"/> unbekannt
Baujahr	<input type="checkbox"/> bekannt	<input type="checkbox"/> vermutet	<input checked="" type="checkbox"/> unbekannt
ermittelt durch	<input type="checkbox"/> Archiv	<input type="checkbox"/> Messungen, Analysen	
	<input type="checkbox"/> Typologie	<input type="checkbox"/> Umfeld, Kontext	

6. ERHALTUNG

Zustand	<input type="checkbox"/> gut	<input checked="" type="checkbox"/> mittel	<input type="checkbox"/> schlecht	<input type="checkbox"/> zerstört	<input type="checkbox"/> unbekannt
Gewölbe	<input checked="" type="checkbox"/> intakt	<input type="checkbox"/> geschädigt		<input type="checkbox"/> unbekannt	
Schächte	<input checked="" type="checkbox"/> offen	<input type="checkbox"/> verschlossen		<input type="checkbox"/> unbekannt	
Fasslager	<input checked="" type="checkbox"/> vorhanden	<input type="checkbox"/> nicht vorhanden		<input type="checkbox"/> unbekannt	
Objekt bedroht:	<input checked="" type="checkbox"/> nein	<input type="checkbox"/> vermutet		<input type="checkbox"/> ja	

Problem:

7. NUTZUNG

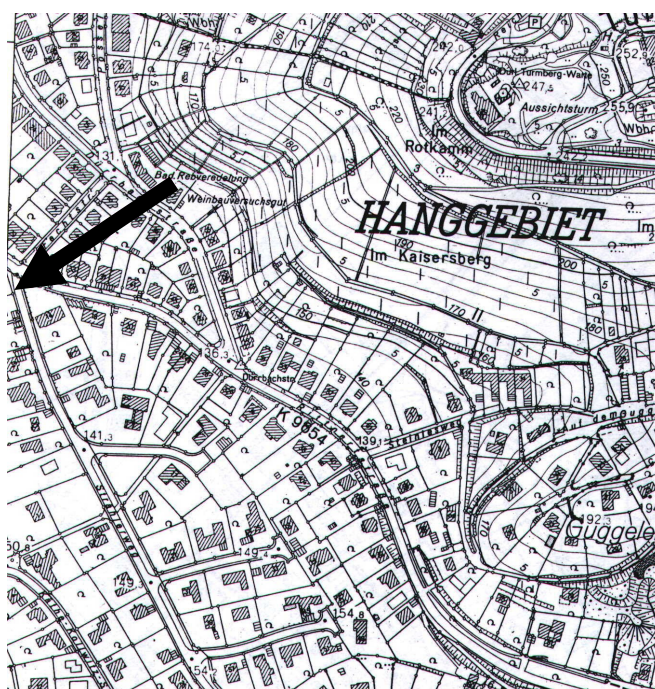
heute	<input type="checkbox"/> ungenutzt	<input checked="" type="checkbox"/> genutzt als Keller
Luftschutz Nutzung	<input checked="" type="checkbox"/> bekannt, erkennbar	<input type="checkbox"/> vermutet <input type="checkbox"/> unbekannt
Nutzung auch		

8. DOKUMENTATION (durch die Höhlenforscherguppe Karlsruhe)

eigene Vermessung	<input type="checkbox"/> Plan vorhanden	<input checked="" type="checkbox"/> nicht vorhanden
	<input type="checkbox"/> Fremdplan vorhanden	
Fotos	<input type="checkbox"/> analog vorhanden	<input checked="" type="checkbox"/> digital vorhanden



OBJEKT : Keller Rittnertstr. 12



Erhebung : 2006  
Verfasser : Erich Knust

INVENTAR DES UNTERIRDISCHEN DURLACH  
EIS- UND BIERKELLER  
TECHNISCHES BLATT

OBJEKT : Keller Rittnertstr. 12

4. BESCHREIBUNG

Überlieferung ☐ mündliche  
☐ schriftlicher Bericht  
☐ Archiv

Grundlage ☐ eigene Beobachtungen

5. DATIERUNG

Erbauer	<input type="checkbox"/> bekannt	<input type="checkbox"/> vermutet	<input checked="" type="checkbox"/> unbekannt
Baujahr	<input type="checkbox"/> bekannt	<input type="checkbox"/> vermutet	<input checked="" type="checkbox"/> unbekannt
ermittelt durch		<input type="checkbox"/> Archiv	<input type="checkbox"/> Messungen, Analysen
	<input type="checkbox"/> Typologie		<input type="checkbox"/> Umfeld, Kontext

6. ERHALTUNG

Zustand	<input type="checkbox"/> gut	<input type="checkbox"/> mittel	<input type="checkbox"/> schlecht	<input type="checkbox"/> zerstört	<input type="checkbox"/> unbekannt
Gewölbe	<input type="checkbox"/> intakt	<input type="checkbox"/> geschädigt		<input type="checkbox"/> unbekannt	
Schächte	<input type="checkbox"/> offen	<input type="checkbox"/> verschlossen		<input type="checkbox"/> unbekannt	
Fasslager	<input type="checkbox"/> vorhanden	<input type="checkbox"/> nicht vorhanden		<input type="checkbox"/> unbekannt	
Objekt bedroht:	<input type="checkbox"/> nein	<input type="checkbox"/> vermutet		<input type="checkbox"/> ja	
Problem:					

7. NUTZUNG

heute	<input type="checkbox"/> ungenutzt	<input type="checkbox"/> genutzt	<input type="checkbox"/> unbekannt
Luftschutz Nutzung	<input type="checkbox"/> bekannt, erkennbar	<input type="checkbox"/> vermutet	<input type="checkbox"/> unbekannt
Nutzung auch			

8. DOKUMENTATION (durch die Höhlenforscherguppe Karlsruhe)

eigene Vermessung	<input type="checkbox"/> Plan vorhanden	<input type="checkbox"/> nicht vorhanden
	<input type="checkbox"/> Fremdplan vorhanden	
Fotos	<input type="checkbox"/> analog vorhanden	<input type="checkbox"/> digital vorhanden





INVENTAR DES UNTERIRDISCHEN DURLACH  
EIS- UND BIERKELLER  
TECHNISCHES BLATT

OBJEKT : Keller Rittnertstr. 14

1. ÖRTLICHKEIT :

Stadtkreis Karlsruhe  
TK 5 7016.5 DURLACH

Stadtteil Durlach  
TK 25 7016 Karlsruhe - Süd

Straße: Badener Str.  
Flurstück

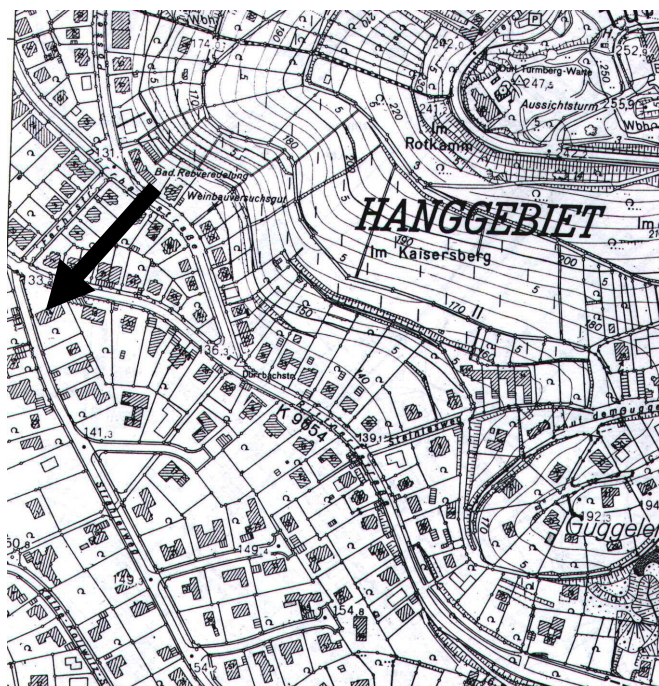
Eigentümer:

Gauss-Krüger-Koordinaten :

rechts : nicht ermittelt

hoch : nicht ermittelt

Höhe: nicht ermittelt



2. LAGE

direkter Zugang ☒ bekannt ☐ unbekannt ☐ vermutet oder unsicher  
☒ vorhanden ☐ nicht vorhanden

3. QUELLEN

- ☐ Vororterkundung
- ☐ Grabung oder Sondierung
- ☐ Neufund ☐ nicht im Kontext ☐ im Kontext
- ☐ mündliche Berichte (Überlieferung)
- ☐ Bibliografie (Referenz)
- ☐ Archiv oder alte Karten (Referenz)

Erhebung : 2006  
Verfasser : Erich Knust

INVENTAR DES UNTERIRDISCHEN DURLACH  
EIS- UND BIERKELLER  
TECHNISCHES BLATT

**OBJEKT : Keller Rittnertstr. 14**

**4. BESCHREIBUNG**

größere Kelleranlage mit zwei Zugängen  
einer an der Ecke, einer im Strahlerweg

Überlieferung ☐ mündliche  
☐ schriftlicher Bericht  
☐ Archiv

Grundlage ☐ eigene Beobachtungen

**5. DATIERUNG**

Erbauer	<input type="checkbox"/> bekannt	<input type="checkbox"/> vermutet	<input checked="" type="checkbox"/> unbekannt
Baujahr	<input type="checkbox"/> bekannt	<input type="checkbox"/> vermutet	<input checked="" type="checkbox"/> unbekannt
ermittelt durch		<input type="checkbox"/> Archiv	<input type="checkbox"/> Messungen, Analysen
	<input type="checkbox"/> Typologie		<input type="checkbox"/> Umfeld, Kontext

**6. ERHALTUNG**

Zustand	<input type="checkbox"/> gut	<input type="checkbox"/> mittel	<input type="checkbox"/> schlecht	<input type="checkbox"/> zerstört	<input type="checkbox"/> unbekannt
Gewölbe	<input type="checkbox"/> intakt	<input type="checkbox"/> geschädigt		<input type="checkbox"/> unbekannt	
Schächte	<input type="checkbox"/> offen	<input type="checkbox"/> verschlossen		<input type="checkbox"/> unbekannt	
Fasslager	<input type="checkbox"/> vorhanden	<input type="checkbox"/> nicht vorhanden		<input type="checkbox"/> unbekannt	
Objekt bedroht:	<input type="checkbox"/> nein	<input type="checkbox"/> vermutet		<input type="checkbox"/> ja	

Problem:

**7. NUTZUNG**

heute	<input type="checkbox"/> ungenutzt	<input type="checkbox"/> genutzt	<input type="checkbox"/> unbekannt
Luftschutz Nutzung	<input type="checkbox"/> bekannt, erkennbar	<input type="checkbox"/> vermutet	<input type="checkbox"/> unbekannt
Nutzung auch			

**8. DOKUMENTATION (durch die Höhlenforscherguppe Karlsruhe)**

eigene Vermessung	<input type="checkbox"/> Plan vorhanden	<input type="checkbox"/> nicht vorhanden
	<input type="checkbox"/> Fremdplan vorhanden	
Fotos	<input type="checkbox"/> analog vorhanden	<input type="checkbox"/> digital vorhanden





INVENTAR DES UNTERIRDISCHEN DURLACH  
EIS- UND BIERKELLER  
TECHNISCHES BLATT

OBJEKT : Keller

1. ÖRTLICHKEIT :

Stadtkreis Karlsruhe  
TK 5 7016.5 DURLACH

Stadtteil Durlach  
TK 25 7016 Karlsruhe - Süd

Straße: Badener Str.  
Flurstück

Eigentümer:

Gauss-Krüger-Koordinaten :

rechts : nicht ermittelt

hoch : nicht ermittelt

Höhe: nicht ermittelt



2. LAGE

direkter Zugang ☐ bekannt ☐ unbekannt ☐ vermutet oder unsicher  
☐ vorhanden ☐ nicht vorhanden

3. QUELLEN

☐ Vororterkundung  
☐ Grabung oder Sondierung  
☐ Neufund ☐ nicht im Kontext  
☐ im Kontext  
☐ mündliche Berichte (Überlieferung)  
☐ Bibliografie (Referenz)  
☐ Archiv oder alte Karten (Referenz)

Erhebung : 2006

Verfasser :

INVENTAR DES UNTERIRDISCHEN DURLACH  
EIS- UND BIERKELLER  
TECHNISCHES BLATT

OBJEKT : Keller

4. BESCHREIBUNG

größere Kelleranlage mit zwei Zugängen

Überlieferung ☐ mündliche  
☐ schriftlicher Bericht  
☐ Archiv

Grundlage ☐ eigene Beobachtungen

5. DATIERUNG

Erbauer	<input type="checkbox"/> bekannt	<input type="checkbox"/> vermutet	<input type="checkbox"/> unbekannt
Baujahr	<input type="checkbox"/> bekannt	<input type="checkbox"/> vermutet	<input type="checkbox"/> unbekannt
ermittelt durch	<input type="checkbox"/> Archiv	<input type="checkbox"/> Messungen, Analysen	
	<input type="checkbox"/> Typologie	<input type="checkbox"/> Umfeld, Kontext	

6. ERHALTUNG

Zustand	<input type="checkbox"/> gut	<input type="checkbox"/> mittel	<input type="checkbox"/> schlecht	<input type="checkbox"/> zerstört	<input type="checkbox"/> unbekannt
Gewölbe	<input type="checkbox"/> intakt	<input type="checkbox"/> geschädigt		<input type="checkbox"/> unbekannt	
Schächte	<input type="checkbox"/> offen	<input type="checkbox"/> verschlossen		<input type="checkbox"/> unbekannt	
Fasslager	<input type="checkbox"/> vorhanden	<input type="checkbox"/> nicht vorhanden		<input type="checkbox"/> unbekannt	
Objekt bedroht:	<input type="checkbox"/> nein	<input type="checkbox"/> vermutet		<input type="checkbox"/> ja	
Problem:					

7. NUTZUNG

heute	<input type="checkbox"/> ungenutzt	<input type="checkbox"/> genutzt	<input type="checkbox"/> unbekannt
Luftschutz Nutzung	<input type="checkbox"/> bekannt, erkennbar	<input type="checkbox"/> vermutet	<input type="checkbox"/> unbekannt
Nutzung auch			

8. DOKUMENTATION (durch die Höhlenforschergruppe Karlsruhe)

eigene Vermessung	<input type="checkbox"/> Plan vorhanden	<input type="checkbox"/> nicht vorhanden
	<input type="checkbox"/> Fremdplan vorhanden	
Fotos	<input type="checkbox"/> analog vorhanden	<input type="checkbox"/> digital vorhanden